

Podľa § 36 ods. 1 stavebného zákona účastníci konania môžu svoje námietky a pripomienky k návrhu uplatniť najneskôr pri ústnom konaní, inak sa na ne neprihliadne. V rovnakej lehote (resp. v predĺženej lehote, ak o to požiadajú) oznámia svoje stanovisko dotknutým orgánom, inak podľa § 36 ods. 3 stavebného zákona sa má za to, že so stavbou z hľadiska nimi sledovaných záujmov súhlasia.

Stavebný úrad, v zmysle ustanovenia § 42 ods. 5 stavebného zákona, upozorňuje účastníkov územného konania, že v odvolacom konaní sa neprihliadne na námietky a pripomienky, ktoré neboli uplatnené v prvostupňovom konaní, v určenej lehote, hoci uplatnené mohli byť.

Ak sa niektorý z účastníkov konania nechá zastupovať, predloží jeho zástupca písomnú plnú moc. Toto oznámenie má povahu verejnej vyhlášky a musí byť vyvesené po dobu 15 dní na úradnej tabuli mesta Nová Baňa [www.novabana.sk](http://www.novabana.sk), a obce Horné Hámre [www.hornehamre.sk](http://www.hornehamre.sk) pričom za deň doručenia oznámenia sa pokladá posledný deň jeho vyvesenia resp. zverejnenia. Vyvesenie oznámenia je potrebné zverejniť súčasne iným spôsobom v mieste obvyklým – vyhlásením v rozhlase, prípadne v miestnej tlači a na internete alebo na úradnej tabuli správneho orgánu na mieste, ktorého sa konanie týka.

Do podkladov rozhodnutia možno nahliadnuť pred dňom ústneho konania na Mestskom úrade v Novej Bani, Námestie slobody č. 1 v kancelárii č. dverí 1 (v úradných hodinách PO, ST, PI od 7,30 hod. do 15,00 hod.) a pri ústnom konaní. Ak sa niektorý účastník konania nechá v konaní zastupovať, musí jeho zástupca predložiť písomné plnomocenstvo s overeným podpisom toho účastníka konania, ktorý sa dal zastupovať.

**Doručí sa** verejnou vyhláškou účastníkom konania a účastníkom konania, ktorých pobyt nie je známy (§ 26 zákona o správnom poriadku):



**Mgr. MVDr. Branislav Jad'ud', MBA**  
primátor mesta

#### Oznámenie sa doručí

1. Navrhovateľ: Stredoslovenská distribučná a.s., ul. Pri Rajčianke č. 2927/8, 010 47 Žilina

Vlastníci pozemkov dotknutých stavbou:

- Slovenský pozemkový fond, ul. Búdkova č. 36, 817 15 Bratislava
  - Mesto Nová Baňa, ul. Námestie slobody 1, 968 01 Nová Baňa
  - Lesy Slovenskej republiky, š. p., ul. Námestie SNP č. 8, 974 01 Banská Bystrica
  - Lesy Slovenskej republiky, š. p., odšt. závod, ul. Železničná 613/13, 966 81 Žarnovica
  - Banskobystrický samosprávny kraj, ul. Námestie SNP č. 23, 974 01 Banská Bystrica
  - Domov sociálnych služieb, ul. Rekreačná cesta č. 393/1, 968 01 Nová Baňa
  - Branislav Vozár, ul. Rekreačná cesta č. 386, 968 01 Nová Baňa
  - Ladislav Palatínus, Kyslá č. 282, 966 61 Hodruša Hámre
  - Jozef Michňa, ul. Cintorínska č. 125/49, 968 01 Nová Baňa
2. Banskobystrická regionálna správa ciest, ul. Majerská cesta č. 94, 974 01 Banská Bystrica
  3. SPP Distribúcia a.s., ul. Mlynské Nivy 44/b, 825 11 Bratislava
  4. Krajský pamiatkový úrad, ul. Lazovná č. 8, 975 65 Banská Bystrica
  5. StVPS a.s., ul. SNP č.125, 965 01 Žiar nad Hronom
  6. Slovak Telekom a.s., ul. Horná č. 77, 974 01 Banská Bystrica
  7. Okresný úrad odbor starostlivosti o ŽP, ul. Bystrická č. 53, 966 81 Žarnovica
  8. Okresný úrad odbor pozemkový a lesný, ul. Bystrická č. 53, 966 81 Žarnovica
  9. Regionálny úrad verejného zdravotníctva, ul. Cyrila a Metoda č. 357/23, 965 01 Žiar nad Hronom
  10. Okresné riaditeľstvo hasičského a záchranného zboru, ul. SNP č. 127, 965 01 Žiar nad Hronom
  11. Slovenský vodohospodársky podnik š.p., ul. Partizánska cesta č. 69, 97 01 Banská Bystrica
  12. Mesto Nová Baňa, odd. VŽPSM, ul. Námestie slobody č. 1, 968 01 Nová Baňa
  13. Obec Horné Hámre, 966 71 Horné Hámre č. 45
  14. Mesto Nová Baňa – stavebný úrad

Ostatní účastníci konania verejnou vyhláškou

Mestský úrad	Telefón	E-mail	Internet	IČO
Námestie slobody 1 968 01 Nová Baňa	++421- 045/6782850	jazvinska@novabana.sk	www.novabana.sk	320 897

# MESTO NOVÁ BAŇA

ul. Námestie slobody č. 1, 968 01 Nová Baňa,

Prot. č. 2019/01837/12164 ozn.sk

V Novej Bani 28.08.2019

Vybavuje Jazvinská

## OZNÁMENIE - verejná vyhláška -

Vec: Oznámenie o začatí územného konania o umiestnení líniovej stavby s ústnym pojednávaním a miestnym zisťovaním

Navrhovateľ: **Stredoslovenská distribučná a.s., so sídlom ul. Pri Rajčianke č. 2927/8, 010 47 Žilina, IČO: 36 442 151, ktorá v územnom a stavebnom konaní splnomocnila Ing. Ľubomíra Kollárika, ul. Vápenická č. 310/18, 971 01 Prievidza a on dal splnomocnenie Mgr. Tomášovi Tučekovi, ul. Mieru č. 33, 974 01 Banská Bystrica, ktorý podal dňa 19.08.2019 na mesto Nová Baňa návrh na vydanie územného rozhodnutia na líniovú stavbu :**

**„8103 – Nová Baňa – Horné Hámre – 22 kV prepoj VNV č. 456 a č. 378“**

v rozsahu objektu **SO 01 VN prepoj vedenia č. 456 a č. 378**

v katastrálnom území Nová Baňa na pozemkoch KN C parc. č. 2074, 2083/1, 2083/9, 2070/1, 1930/4, 2096/1, 2097/1, 1930/4, 2097/2, 6520/3, 6520/2, 6520/12, 6587, 6520/11, 1930/1, 6600/2, 6600/4, 6600/5, 6604/1, 6605, 6603, v katastrálnom území Horné Hámre na pozemkoch podľa KN C parc. č. 1702/1, 1705/4, pozemky k.ú. Nová Baňa podľa KN E parc. č. 1462/101, 9-1462/44, 1462/103, 1462/2, 5197/2, 1496/1, 9-1475, 9-1480, 9-1479, 5198/2, pozemky k.ú. Horné Hámre podľa K E parc. č. 1226/12

Projektová dokumentácia rieši výmenu starých podperných bodov č.1, 2, a 3 VN vedenia č. 456, osadenie diaľkového odpínača na podpernom bode č. 1 a VN prepoj medzi vzdušnými vedeniami č. 456 a č. 378, uložením 22 kV kábla v zemnej ryhe od vymeneného podperného bodu č. 1 (vedenie č. 456 po podperný bod č. 27 (vedenie č.378). Výmena je riešená z dôvodu častých porúch na VN vedeniach č. 456 a č. 378 v danej lokalite.

V rámci umiestnenia stavby budú staré podperné body č.1, č.2 a č.3 vedenia č. 456 vymenené za nové betónové. Podperný bod č. 3 bude vymenený z dôvodu zlého stavu a dodržaní výšky pri križovaní NN vzdušného vedenia s VN vzdušným vedením medzi podpernými bodmi č. 2 a č.3. Na vymenený podperný bod č. 1 (v.č.456) bude namontovaný diaľkový odpínač DOU so schopnosťou vypnúť elektrické zariadenie pod napätím. Z diaľkového odpínača bude zvedený kábel 3x(NA2XS(F) ZY 150 mm<sup>2</sup> do zeme odkiaľ bude pokračovať popri ceste III/2513 na existujúci podperný bod č. 27 (v.č. 378.) Na podpernom bode č. 2 bude umiestnený nový odpojovač pod vedenie UVE 25/400, ktorý bude slúžiť na vypnutie existujúcej trafostanice 456/ts/hrabiny-soc.ustav. Jestvujúci sekčák bude zdemontovaný. Na podpernom bode č. 27 bude osadený odpínač Fla 15/6400 O 400A so zvodičmi prepätia. Nosná svorka bude vymenená za kotevné svorky a kábel zo zeme bude cez tento odpínač spojený s existujúcim vzdušným vedením v.č. 378. Stožiare budú železobetónové vo výške 10,5m – 12 m o vrcholovej sile 15kN.

Vedené nové káble budú typu NA2XS/F/2Y 1x150 z p.b. č. 2 po p.b. č.27, ozn. WH1, fáza 1.1, v dĺžke 2740 m  
NA2XS/F/2Y 1x150 z p.b. č. 2 po p.b. č.27, ozn. WH2, fáza 1.2, v dĺžke 2740 m  
NA2XS/F/2Y 1x150 z p.b. č. 2 po p.b. č.27, ozn. WH3, fáza 1.3, v dĺžke 2740 m

Uvedeným dňom bolo začaté územné konanie o umiestnení líniovej stavby spojenej s miestnym zisťovaním.

V súlade s § 36 ods. 1, § 36 ods.4 stavebného zákona stavebný úrad

**oznamuje**

účastníkom konania a dotknutým orgánom, že bolo začaté územné konanie o umiestnení líniovej stavby a na prerokovanie návrhu

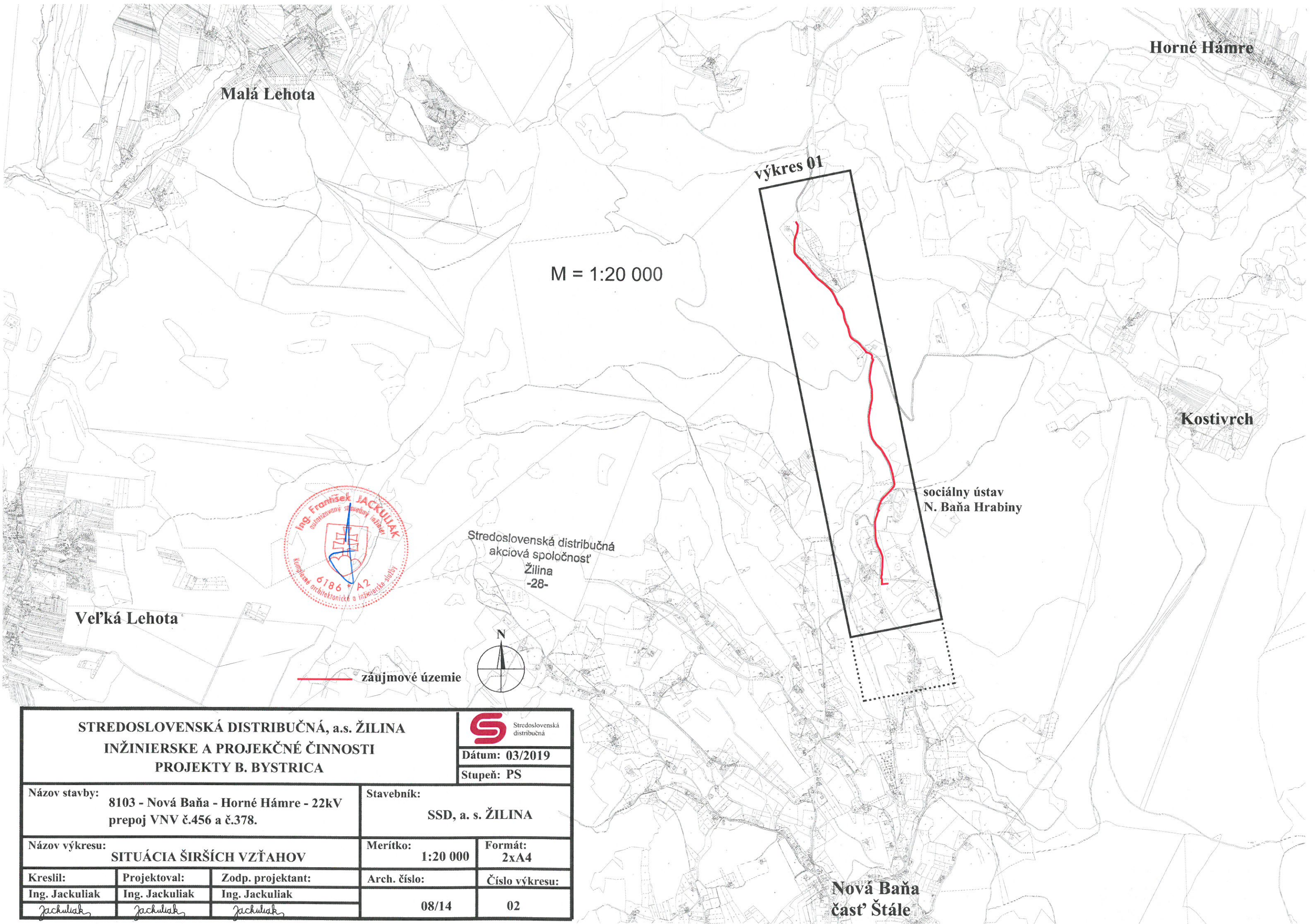
**nariad'uje ústne rokovanie spojené s miestnym zisťovaním,**

ktoré sa uskutoční dňa

**24.09.2019 o 09,00 hod.**

**so stretnutím na mestskom úrade v Novej Bani prízemie, č. dverí 1.**






Stredoslovenská distribučná  
akciová spoločnosť  
Žilina  
-28-

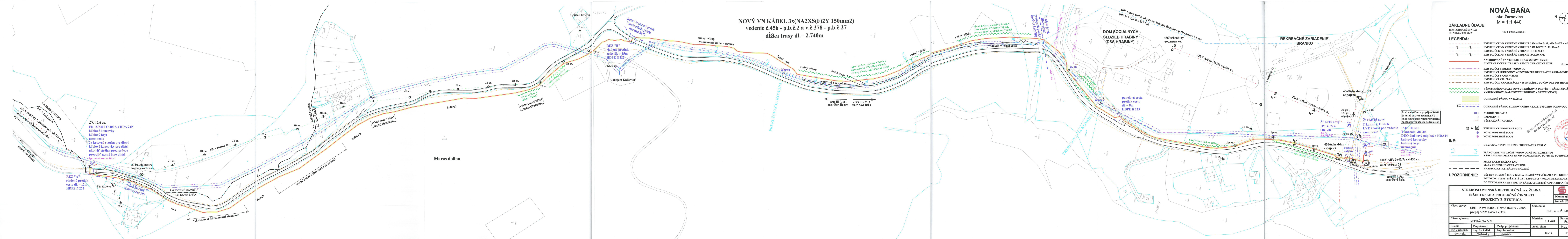


— záujmové územie

<b>STREDOSLOVENSKÁ DISTRIBUČNÁ, a.s. ŽILINA</b> <b>INŽINIERSKE A PROJEKČNÉ ČINNOSTI</b> <b>PROJEKTY B. BYSTRICA</b>			 Stredoslovenská distribučná	
			Dátum: 03/2019	
			Stupeň: PS	
Názov stavby: 8103 - Nová Baňa - Horné Hámre - 22kV prepoj VNV č.456 a č.378.		Stavebník: SSD, a. s. ŽILINA		
Názov výkresu: SITUÁCIA ŠIRŠÍCH VZŤAHOV		Merítko: 1:20 000	Formát: 2xA4	
Kreslil: Ing. Jackuliak <i>Jackuliak</i>	Projektoval: Ing. Jackuliak <i>Jackuliak</i>	Zodp. projektant: Ing. Jackuliak <i>Jackuliak</i>	Arch. číslo: 08/14	Číslo výkresu: 02

**Nová Baňa**  
**časť Štále**





**NOVÝ VN KÁBEL 3x(NA2XS(F)2Y 150mm2)**  
 vedenie č.456 - p.b.č.2 a v.č.378 - p.b.č.27  
 dĺžka trasy dl.= 2.740m

**NOVÁ BAŇA**  
 okr. Žarnovica  
 M = 1:1 440



**ZÁKLADNÉ ÚDAJE:**  
 ROZVODNÁ SÚSTAVA:  
 (STN IEC 38/33 0120) VN 3 50Hz, 22 kV/IT

**LEGENDA:**

- - - - - EXISTUJÚCE VN VZDUŠNÉ VEDENIE č.456 AIFe6 3x35, AIFe 3x42/7 mm2
- - - - - EXISTUJÚCE VN VZDUŠNÉ VEDENIE č.378 DISTRI 3x50+50mm2
- - - - - EXISTUJÚCE NN VZDUŠNÉ VEDENIE HOLE ALFE
- - - - - EXISTUJÚCE NN VZDUŠNÉ VEDENIE IZOLOVANÉ
- — — — — NAVRHOVANÉ VN VEDENIE 3x(NA2XS(F)2Y 150mm2)
- — — — — ULOŽENÉ V CELEJ TRASE V ZEMI V CHRÁŇKKE HDPE dl.trasy = 2.740m
- — — — — EXISTUJÚCI VEREJNÝ VODOVOD
- — — — — EXISTUJÚCI SÚKROMNÝ VODOVOD PRE REKREAČNÉ ZARIADENIE BRANKO
- — — — — EXISTUJÚCI T-COM V ZEMI
- — — — — EXISTUJÚCI VTL PLYN
- — — — — EXISTUJÚCA KANALIZÁCIA + 2x NN KÁBEL DO ČOV PRE DSS HRABINY
- — — — — VÝRUB KRÍKOV, NÁLETOVÝCH KRÍKOV A DREVÍN (V RÁMCI ÚDRŽBY VEDENIA)
- — — — — VÝRUB KRÍKOV, NÁLETOVÝCH KRÍKOV A DREVÍN (NOVÉ)
- — — — — OCHRANNÉ PÁSMO VN KÁBLA
- — — — — OCHRANNÉ PÁSMO PLÁNOVANÉHO A EXISTUJÚCEHO VODOVODU - 4M
- — — — — ZVODIČ PREPÁTIA
- — — — — UZEMNENIE
- — — — — VÝSTRAŽNÁ TABUĽKA
- — — — — EXISTUJÚCE PODPERNÉ BODY
- — — — — NOVÉ PODPERNÉ BODY
- — — — — NOVÉ PODPERNÉ BODY

**INÉ:**

- — — — — KRAJNICA CESTY III / 2513 "REKREAČNÁ CESTA"
- — — — — PLÁNOVANÉ VÝTLAČNÉ VODOVODNÉ POTRUBIE SVVPS
- — — — — KÁBEL VN MINIMÁLNE 4M OD VONKAJŠIEHO POVRCHU POTRUBIA
- — — — — MAPA KATASTRÁLNA KNC
- — — — — MAPA URČENÉHO OPERÁTU KNE
- — — — — HRANICA KATASTRÁLNYCH ÚZEMÍ

**UPOZORNENIE:** VŠETKY LOMOVÉ BODY KÁBLA OSADIŤ VÝTVÝČKAMI A PRI KRÍŽOVANIÍ POTOKOV, CIEST, INŽ.SIETÍ DAŤ TABUĽKU: "POZOR NEBAGROVAŤ" !!! DO VYKOPANEJ RYHY PRE VN KÁBEL UMIESTNIŤ OPTOCHRÁŇKU !!!

**STREDOSLOVENSKÁ DISTRIBUČNÁ, a.s. ŽILINA**  
 INŽINIERSKÉ A PROJEKČNÉ ČINNOSTI  
 PROJEKTY B. BYSTRICA

**Ing. Jackuliak**  
 Ing. Jackuliak  
 Ing. Jackuliak

**Ing. Jackuliak**  
 Ing. Jackuliak  
 Ing. Jackuliak

Názov stavby: 8103 - Nová Baňa - Horné Hámre - 22kV prepoj VNV č.456 a č.378. Stavebník: SSD, a. s. ŽILINA

Názov výkresu: SITUÁCIA VN Meritko: 1:1 440 Formát: 9x44

Kresil: Ing. Jackuliak Zodp. projektant: Ing. Jackuliak Arch. číslo: 08/14 Číslo výkresu: 01

Dátum: 03/2019 Stupeň: PS

Ing. Jackuliak  
 Ing. Jackuliak  
 Ing. Jackuliak

Ing. Jackuliak  
 Ing. Jackuliak  
 Ing. Jackuliak

Ing. Jackuliak  
 Ing. Jackuliak  
 Ing. Jackuliak

Ing. Jackuliak  
 Ing. Jackuliak  
 Ing. Jackuliak