



## ROZHODNUTIE

### VEREJNÁ VYHLÁŠKA

Mestský úrad NOVÁ BAŇA

Datum: 17. OKT. 2019

Číslo záznamu: 2019/10222

Číslo spisu: 2126/2019

Prílohy:

Vybavuje: OZPAST

Okresný úrad Žarnovica, odbor starostlivosti o životné prostredie, ktorý je podľa ustanovení § 1 ods. 1 písm. c) a § 5 ods. 1 zákona č. 525/2003 Z.z. o štátnej správe starostlivosti o životné prostredie a o zmene a doplnení niektorých zákonov v znení zákona č. 180/2013 Z.z. o organizácii miestnej štátnej správy a o zmene a doplnení niektorých zákonov a v zmysle ustanovenia § 68 písm. e) zákona NR SR č. 543/2002 Z.z. o ochrane prírody a krajiny v znení neskorších predpisov príslušný orgán štátnej správy ochrany prírody a krajiny, na základe žiadosti spoločnosti **ROLAN, spol. s r.o., trvale so sídlom 966 04 Horná Žďaňa č. 230, IČO: 31 633 439** (ďalej len „žiadateľ“) zo dňa 29.05.2019 a na základe vykonaného správneho konania podľa zákona č. 71/1967 Zb. o správnom konaní v znení neskorších predpisov (ďalej len „správny poriadok“)

### v y d á v a

podľa § 13 ods. 2 písm. e), § 14 ods. 2 písm. a) a § 15 ods. 2 písm. b) zákona NR SR č. 543/2002 Z.z. o ochrane prírody a krajiny v znení neskorších predpisov (ďalej len „zákon o ochrane prírody a krajiny“)

### s ú h l a s

na pasenie, napájanie, prehánanie a nocovanie hospodárskych zvierat na voľných ležoviskách, ako aj ich ustajnenie mimo stavieb alebo zariadení pri veľkosti stáda nad tridsať veľkých dobytčích jednotiek, umiestnenie košiara, stavby a iného zariadenia na ich ochranu o počte 124 VDJ hovädzieho dobytku v územiach so zvýšeným stupňom územnej ochrany a to konkrétne v územiach:

1. **Chránenej krajinskej oblasti Ponitrie**, v k.ú. Veľké Pole, t.j. v zmysle § 18 zákona č. 543/2002 Z.z. v území s druhým stupňom územnej ochrany, na pozemkoch C-KN parc. č. 365, 369, 372, 374, 387, 409/1, 409/4, 409/5, 560/1, 640, 682/1, 766/1, 891/2, 895/2, 900/1, 916/1, 919/1, 919/4, 919/6, 919/7, 919/8, 922, 930/1, 930/4, 930/6, 930/7, 933/3, 933/4.
2. **Prirodnej rezervácie – Bujakov vrch**, v k.ú. Nová Baňa a Veľká Lehota, t.j. v zmysle § 15 v území so štvrtým stupňom územnej ochrany a v jej ochrannom pásme, t.j. v zmysle § 14 v území s tretím stupňom územnej ochrany, na pozemkoch C-KN parc. č. 6636, 6773 po hranicu pozemku C-KN parc. č. 2070/1 bez umiestnenia košiara, stavby a iného zariadenia na ochranu hovädzieho dobytku.

**Orgán ochrany prírody a krajiny určuje v zmysle § 82 ods. 12 zákona podmienky vykonávania činnosti povolených týmto rozhodnutím nasledovne:**

#### Katastrálne územie – Obec Veľké Pole

- pasienky budú zaťažované rovnomerne,
- pasenie, prehánanie hospodárskych zvierat realizovať tak, aby nedochádzalo

k nadmernému narušovaniu pôdneho a bylinného krytu, t.j. k prepásaniu, rozdupávaniu a nitrifikácii pôdy,

- pri nocovaní na voľných ležoviskách prekladať oplôtky tak, aby nedochádzalo k tvorbe výrazných ležovísk a v prípade nepriaznivého (daždivého) počasia zabezpečiť ich prekladanie pravidelnejšie,
- v prípade opakovaných presunov stáda na pasienky prostredníctvom pastiera zamedziť, aby nedochádzalo k vytváraniu cestičiek, resp. chodníkov, z dôvodu predchádzania tvorby menších rigolov v pasienkoch a mimo nich,
- obmedziť, prípadne úplne sa vyhnúť nocovaniu dobytku v blízkosti bytových a chatových oblastí,
- napájanie hospodárskych zvierat bude zabezpečené len prostredníctvom cisterny a napájadiel, zásadne sa vyhnúť napájaniu zvierat z okolitých vodných tokov a pramenísk, aby nedochádzalo k výraznému narúšaniu ich brehov,
- umiestňované zdroje vody pre HD budú lokalizované mimo podmáčaných lokalít s odvedením časti vody na príľahlú suchšiu časť lokality,
- zabezpečiť zamedzenie vchádzania hospodárskych zvierat do územia vodných tokov, pramenísk a do pomáčaných plôch (mokradí), resp. v čo najväčšej miere z týchto území pastvu odkloniť,
- obmedziť košarovanie a pasenie zvierat pri vodných tokoch a prameniskách,
- zabezpečiť ochranu hospodárskych zvierat pred ich únikom mimo územie pastvy, ako aj pred šelmami – vlkom, rysom, medveďom strážením stáda,
- po definitívnom ukončení pasenia zabezpečiť odstránenie všetkých prenosných zariadení, t.j. oplôtkov, maringotky, cisterny a napájadiel,
- dokášanie nedopaskov a odstraňovanie výmladkov nie je potrebné,
- v prípade priebežného zistenia vzácnych biotopov na dotknutých pozemkoch zo stany pracovníkov ŠOP SR, Správy CHKO Ponitrie a Dunajské Luhy budú môcť byť navrhnuté opatrenia.

#### **Katastrálne územie - Mesto Nová Baňa/Obec Veľká Lehota – Prírodná rezervácia: Bujakov vrch**

- na území prírodnej rezervácie a v jej ochrannom pásme, t.j. 100 m smerom von od rezervácie nebudú umiestňované oplôtky, cisterny alebo napájadlá vrátane maringotky pre pastiera a iného príslušenstva,
- na území bude zabezpečené spásanie a preháňanie dobytku takým spôsobom, ktorým nebude dochádzať k nadmernému narúšaniu pôdneho a bylinného krytu, tzn. rozdupávaniu a rozrušovaniu pôdy,
- vyššie intenzity zaťaženia plôch využívať len pri priaznivých klimatických podmienkach, pri daždivom počasi obmedziť spásanie,
- v prípade opakovaných presunov stáda na pasienky prostredníctvom pastiera zamedziť, aby nedochádzalo k vytváraniu cestičiek, resp. chodníkov, z dôvodu predchádzania tvorby menších rigolov v pasienkoch a mimo nich,
- zdroje vody pre HD budú umiestňované mimo podmáčaných lokalít s odvedením časti vody na príľahlú suchšiu časť lokality,
- zabezpečiť ochranu hospodárskych zvierat pred ich únikom mimo územie pastvy, ako aj pred šelmami – vlkom, rysom, medveďom strážením stáda,
- na spásaných plochách územia zabezpečiť po pastve dokosenie nedopaskov, ako aj odstránenie výmladkov po hranicu k.ú. Nová Baňa a Veľká Lehota, konkrétne po parcelu č. 2070/1 a to mimo vegetačného obdobia,

- v prípade zistenia negatívneho dopadu pastvy kontrolou zamestnancov ŠOP SR, Správou CHKO Štiavnické vrchy, budú môcť byť navrhnuté opatrenia na jeho eliminovanie.

Toto rozhodnutie sa vydáva na dobu určitú, resp. na dobu platnosti nájomnej zmluvy č. 01331/2015-PNZ-P40574/15.00 a to do **31.10.2025**.

V prípade dôvodov uvedených v § 89 zákona č. 543/2002 Z.z. o ochrane prírody a krajiny, môže Okresný úrad Žarnovica, odbor starostlivosti o životné prostredie, na návrh účastníka konania alebo z vlastného podnetu tento súhlas zmeniť, alebo zrušiť.

Všetky prílohy (č. 1, 2, 3, 4, 5) sú neoddeliteľnou súčasťou tohto rozhodnutia.

Osobitné predpisy, ako aj ostatné ustanovenia zákona č. 543/2002 Z.z. ostávajú vydaním súhlasu nedotknuté.

## **O d ô v o d n e n i e**

Okresnému úradu Žarnovica, odboru starostlivosti o životné prostredie (ďalej len „tunajší úrad“), bola dňa 29.05.2019 doručená žiadosť od spoločnosti ROĽAN, spol. s r.o., trvale so sídlom 966 04 Horná Ždaňa č. 230, IČO: 31 633 439 o vydanie súhlasu orgánu ochrany prírody a krajiny v zmysle § 13 ods. 2 písm. e), § 14 ods. 2 písm. a) a § 15 ods. 2 písm. b) zákona č. 543/2002 Z.z. o ochrane prírody a krajiny v znení neskorších predpisov (ďalej len „zákon o ochrane prírody a krajiny“) na pasenie, napájanie, preháňanie a nocovanie hospodárskych zvierat na voľných ležoviskách, ako aj ich ustajnenie mimo stavieb alebo zariadení pri veľkosti stáda nad tridsať veľkých dobytčích jednotiek na území Chránenej krajinnej oblasti Ponitrie, v k.ú. Veľké Pole a na území Prírodnej rezervácie – Bujakov vrch a v jeho ochrannom pásme, v k.ú. Nová Baňa a Veľká Lehota.

Súčasťou žiadosti bola nájomná zmluva medzi žiadateľom a Slovenským pozemkovým fondom pod č. 01331/2015-PNZ-P40574/15.00 zo dňa 22.06.2015, ktorej účelom v Čl. III je nájom poľnohospodárskeho využitia prenajímaných pozemkov na vykonávanie poľnohospodárskej činnosti, pestovanie krmovín, obhospodarovanie trvalých trávnych porastov, výrobu krmovín a chov hospodárskych zvierat.

Neoddeliteľnou súčasťou nájomnej zmluvy je aj Príloha č. 1, ktorá presne podľa katastrálnych území vymedzuje prenajaté pozemky, ktoré sú situované prevažne v extravilánoch príslušných obcí.

Žiadateľom boli v žiadosti presne vymedzené pozemky a územia – pôdne bloky LPIS, na ktorých sa bude vykonávať predmetná činnosť a to pre k.ú. Veľké Pole – LPIS č. 0402/1, 0406/1, 0408/1, 0507/1, 0514/1, 0607/1, 0711/1, 0713/1, 0714/1, 0715/1, 0716/1, 0806/1, 1401/1, 1402/1, 1403/1, 1404/1, 1405/1, 1405/2, 1412/1, 1413/1, 1502/1, 1504/1, 1506/1, 1511/1, 4505/1, 4604/1, 6404/1, 6505/1, 6512/1, k.ú. Nová Baňa pozemky C-KN parc. č. 6636, 6773 a k.ú. Veľká Lehota pozemok C-KN parc. č. 2070/1.

Predložená žiadosť ďalej upresňovala, že pôjde o vykonávanie navrhovanej činnosti pomocou oplôtkového systému, pri ktorej sa uvažuje s dočasným umiestnením maringotky pre pastierov a použitím poľnohospodárskeho stroja (traktora), ktorý bude do blízkosti pasienkov dovážať pre stádo vodu v cisterne.

Vzhľadom na to, že v podanej žiadosti boli zistené nedostatky, tunajší úrad v súlade s ustanovením § 19 ods. 3 zákona č. 71/1967 Zb. o správnom konaní v znení neskorších predpisov vyzval žiadateľa listom pod č. OU-ZC-OSZP-2019/000831-2 zo dňa 06.06.2019 na doplnenie žiadosti v lehote do 15.07.2019 odo dňa doručenia výzvy a konanie podľa § 29 ods. 1 zákona o

správnom poriadku prerušil rozhodnutím č. OU-ZC-OSZP-2019/000831-3 zo dňa 06.06.2019. Žiadateľ v stanovenom termíne zistené nedostatky odstránil.

Orgán ochrany prírody a krajiny oznámil začatie správneho konania, o ktorom upovedomil listom č. OU-ZC-OSZP-2019/000831-5 dňa 15.07.2019 podľa § 18 ods. 3 zákona č. 71/1967 Zb. o správnom konaní v znení neskorších predpisov v predmetnej veci a v ktorom v zmysle § 21 zvolal ústne pojednávanie na deň 06.08.2019 o 9.00 hod.

Oznámenie o začatí konania bolo doručené známemu účastníkovi konania, dotknutým organizáciám, dotknutým obciam, ako aj prípadným neznámym účastníkom z dôvodu rozsiahlosti územia formou verejnej vyhlášky. Túto úrad zverejnil po dobu 15 dní na svojej úradnej a internetovej tabuli [www.minv.sk](http://www.minv.sk) dňa 19.07.2019 a zároveň aj na úradných tabuliach všetkých dotknutých obcí.

Tunajší úrad v oznámení dal možnosť k uplatneniu námietok a pripomienok, možnosť nahliadnutia do podkladov žiadosti a súčasne upozornil subjekty konania, že na neskôr podané námietky a pripomienky sa nebude prihliadať.

V súlade s § 82 ods. 7 bola informácia o začatí správneho konania, v ktorom môžu byť dotknuté záujmy ochrany prírody a krajiny zverejnená na internetovej stránke ministerstva [www.minzp.sk](http://www.minzp.sk) dňa 18.06.2019, kde si v zmysle § 82 ods. 3 mohli svoje účastníctvo uplatniť do 5 pracovných dní od zverejnenia združenia s právnou subjektivitou.

Do konania sa v stanovenej lehote neprihlásilo žiadne združenie s právnou subjektivitou, ako ani iný účastník konania.

Dňa 26.07.2019 obdržal tunajší úrad e-mail od Združenia domových samospráv (ďalej len „ZDS“), trvale so sídlom Rovniankova č. 14, 851 02 Bratislava, v ktorom potvrdzoval svoju účasť na prebiehajúcom konaní pod č. OU-ZC-OSZP-2019/000831.

Orgán štátnej správy ochrany prírody a krajiny vo svojej odpovedi pod listom č. OU-ZC-OSZP-2019/000831-8 zo dňa 31.07.2019 informoval ZDS, že postavenie účastníka konania nenadobudol z dôvodu, že nebola dodržaná stanovená lehota pre doručenie potvrdenia účasti, pričom úrad nevidoval ani predbežnú žiadosť v zmysle § 82 ods. 3 a zároveň mu nebolo možné účastníctvo priznať ani ako subjektu, ktorému by toto postavenie vyplývalo z procesu posudzovania vplyvov v zmysle zákona č. 24/2006 Z.z. o posudzovaní vplyvov na životné prostredie.

Na ústnom pojednávaní, ktoré sa konalo dňa 06.08.2019 v priestoroch úradu za prítomnosti zástupcov žiadateľa, pracovníkov odborných organizácií, zástupcov obcí a zástupcu tunajšieho úradu podľa prezenčnej listiny boli dohodnuté bližšie podmienky vykonávania navrhovanej činnosti pre jednotlivé územia, ktoré boli zahrnuté v zápisnici pod č. OU-ZC-OSZP-2019/000831-10 z príslušného dňa.

Zo strany zamestnanca ŠOP SR, Správy CHKO Ponitrie a Dunajské luhy boli v rámci pojednávania potvrdené na základe údajov z podanej žiadosti územia so zvýšeným stupňom územnej ochrany, ktoré sú v jej pôsobnosti a to nasledovne:

### **K.ú. Veľké Pole**

1. **Chránená krajinná oblasť Ponitrie** – územie s uplatňovaním § 18 v nadväznosti na § 13 zákona o ochrane prírody a krajiny s 2. stupňom územnej ochrany (ďalej len „SOP“),
2. **SKUEV0013 Stráž, SKUEV0023 Tomov Štál, SKUEV0273 Sokolec, SKUEV0273 Vtáčnik** – územia európskeho významu sústavy NATURA 2000 s 2. SOP,
3. **SKUEV0273 Vtáčnik** – najbližšie k nemu sa nachádza LPIS č. 0402/1, bez zásahu do územia.

Pozemky, resp. žiadateľom vybrané lokality pre navrhovanú činnosť, ktoré sú uvedené v žiadosti sa okrem územia CHKO Ponitrie nenachádzajú a ani priamo nezasahu do vyššie uvedených území európskeho významu sústavy NATURA 2000.

## **K.ú. Nová Baňa a Veľká Lehota**

Zo strany zamestnancov ŠOP SR, Správy CHKO Štiavnické vrchy bolo potvrdené územie Prírodnej rezervácie – Bujakov vrch, ktorá bola vyhlásená Všeobecne záväznou vyhláškou Krajského radu v Banskej Bystrici č. 20/1997 z 30.07.1997, ktorá bola zverejnená vo Vestníku vlády SR dňa 06.03.1998.

Dôvodom vyhlásenia je zabezpečenie ochrany významného územia s koncentrovaným výskytom Ponikleca veľkokvetého (*Pulsatilla grandis*) na jednej z najsevernejších lokalít na Slovensku a zároveň s výskytom ďalších chránených a ohrozených druhov flóry na Slovensku.

Poniklec veľkokvetý je chráneným druhom v zmysle Vyhlášky MŽP SR č. 24/2003 Z.z., ktorou sa vykonáva zákon č. 543/2002 Z.z. o ochrane prírody a krajiny, v znení Vyhlášky č. 492/2006 Z.z., Vyhlášky č. 638/2007 Z.z. a Vyhlášky č. 579/2008 Z.z.

Zároveň je druhom zaradeným v smernici EÚ Rady č. 92/43/EHS o ochrane biotopov, voľne žijúcich živočíchov a voľne rastúcich rastlín – Príloha II.

V roku vyhlásenia v zmysle v tom čase platného zákona NR SR č. 287/1994 Z.z. o ochrane prírody a krajiny na území osobitne chránenej časti prírody platil 5. stupeň územnej ochrany v zmysle § 17 ods. 3.

Krajský úrad v Banskej Bystrici podľa ustanovení zákona č. 543/2002 Z.z. o ochrane prírody a krajiny vydal dňa 04.03.2003 Všeobecne záväznú vyhlášku č. 6/2003, ktorou sa určil stupeň ochrany niektorých prírodných rezervácií, prírodných pamiatok a národných prírodných pamiatok. Podľa prílohy k tejto vyhláške platí na území od tohto dátumu 4. stupeň územnej ochrany - § 15.

Z dôvodu, že ochranné pásmo vyhlásené nebolo, je ním podľa § 17 ods. 7 územie do vzdialenosti 100 m smerom von od hranice rezervácie a platí v ňom 3. stupeň územnej ochrany - § 14.

Na ústnom pojednávaní boli určené aj ďalšie podmienky pre žiadateľa týkajúce sa doplnenia údajov o počte hovädzieho dobytku a úhrady správneho poplatku v zmysle § 8 ods. 1 zákona č. 145/1995 Z.z. o správnych poplatkoch v znení neskorších predpisov vo výške 100,- Eur.

Okresný úrad Žarnovica, odbor starostlivosti o životné prostredie, ako príslušný orgán štátnej správy ochrany prírody a krajiny oznámenie o začatí konania zvesil dňa 05.08.2019 pričom priestor na uplatnenie prípadných námietok a pripomienok ponechal do dňa 09.08.2019 vrátane.

Obec Veľká Lehota doručila na príslušný úrad dňa 06.08.2019 oznámenie o dátume vyvesenia a zvesenia verejnej výhlášky, v ktorom potvrdila vyvesenie na svojej úradnej tabuli obce a webovom sídle obce dňa 19.07.2019 a zvesenie dňa 02.08.2019. Zároveň uviedla, že v uvedenom období neboli podané žiadne pripomienky.

Obec Veľké Pole doručila vyššie uvedené oznámenie dňa 07.08.2019 s dátumom vyvesenia 22.07.2019 a dátumom zvesenia dňa 06.08.2019 bez pripomienok.

Mestom Nová Baňa bolo oznámenie doručené dňa 09.08.2019 s potvrdeným dátumom vyvesenia dňa 23.07.2019 a dátumom zvesenia dňa 08.08.2019 bez pripomienok.

Orgán ochrany prírody a krajiny hlavne z dôvodu vedenia správneho konania formou verejnej vyhlášky požiadal listom pod č. OU-ZC-OSZP-2019/000831-15 zo dňa 12.08.2019 v zmysle § 85 ods. 1 zákona č. 543/2002 Z.z. o ochrane prírody a krajiny o predĺženie lehoty na vydanie rozhodnutia o ďalších 60 dní.

Tunajší úrad obdržal prostredníctvom e-mailu dňa 19.08.2019 opätovné potvrdenie účasti v prebiehajúcom správnom konaní od ZDS. Orgán štátnej správy ochrany prírody a krajiny z dôvodu predchádzajúceho nepriznania účasti, ktoré bolo odôvodnené v liste č. OU-ZC-OSZP-2019/000831-10 zo dňa 31.07.2019 toto potvrdenie založil do spisu.

Tunajší úrad dňa 10.09.2019 elektronicky obdržal od Okresného úradu Banská Bystrica, odboru opravných prostriedkov, potvrdenie pod. č. OU-BB-OOP3-2019/030862-004 zo dňa 10.09.2019 o predĺžení termínu na vybavenie žiadosti v lehote o 60 dní.

Orgán ochrany prírody a krajiny listom č. OU-ZC-OSZP-2019/000831-18 zo dňa 10.09.2019 upovedomil žiadateľa o predĺžení lehoty, ktoré bolo formou verejnej vyhlášky zverejnené na úradnej a internetovej tabuli príslušného úradu a dotknutých obcí po dobu 15 dní od doručenia.

Okresný úrad Žarnovica, odbor starostlivosti o životné prostredie, ako príslušný orgán štátnej správy ochrany prírody a krajiny ďalej listom č. OU-ZC-OSZP-2019/000831-19 zo dňa 11.09.2019 upovedomil účastníka konania, dotknuté organizácie a dotknuté obce, že v konaní zhromaždil rozhodujúce podklady na vydanie rozhodnutia, t.j. týmto dňom ukončil zisťovanie stavu vecí a obstarávanie samotných podkladov.

#### Podkladom pre rozhodnutie boli nasledovné doklady:

- žiadosť o vydanie súhlasu pasenie, napájanie, preháňanie a nocovanie hospodárskych zvierat na voľných ležoviskách, ako aj ich ustajnenie mimo stavieb alebo zariadení pri veľkosti stáda nad tridsať veľkých dobytčích jednotiek umiestnenie košiara, stavby a iného zariadenia na ich ochranu v územiach so zvýšeným stupňom územnej ochrany,
- nájomná zmluva č. 01331/2015-PNZ-P40574/15.00 zo dňa 22.06.2015 vrátane jej príloh,
- potvrdenie platnosti nájomnej zmluvy pod novým sídlom spoločnosti Slovenským pozemkovým fondom zo dňa 18.06.2019,
- mapové podklady so zakreslením pôdnych blokov a dotknutých pozemkov,
- zápisnica z ústneho pojednávania,
- iné doplnujúce údaje zo strany žiadateľa, odborných organizácií a dotknutých obcí.

V rámci upovedomenia boli účastník a dotknuté subjekty upovedomení aj o možnosti oboznámenia sa s podkladmi rozhodnutia pred jeho vydaním v zmysle § 33 ods. 2 správneho poriadku, ako aj o možnosti vyjadriť sa k nim a k spôsobu ich zisťovania, prípadne navrhnúť ich doplnenie v lehote do 5 pracovných dní od jeho doručenia.

Tunajší úrad zároveň poskytol možnosť nahliadnutia do vyššie uvedených podkladov v čase svojich úradných hodín vrátane upozornenia, že na neskôr vznesené námietky a pripomienky nebude prihliadať.

V upovedomení úrad vyzval žiadateľa o ďalšie doplnenie informácií, resp. všetkých zmien a nových skutočností, ktoré sa mohli objaviť z jeho strany ako žiadateľa a ktoré neboli uvedené, resp. zahrnuté v predloženej žiadosti s prílohami zo dňa 29.05.2019.

Žiadateľ bol zároveň upozornený, že po prejdení si Prílohy č. 1 k nájomnej zmluve č. 01331/2015-PNZ-P40574/15.00, ktorá obsahuje zoznam prenajímaných pozemkov zo strany Slovenského pozemkového fondu neobsahuje pozemky, ktoré by spadali pod všetky LPIS bloky uvedené v samotnej žiadosti, na ktorých má byť uskutočňovaná pastva.

V prílohe neboli uvedené pozemky týkajúce sa nasledovných LPIS – 0507/1, 0713/1, 4505/1, 4604/2, 6404/1, 6505/1 a 6512/1. Pre zahrnutie týchto lokalít do rozhodnutia bol žiadateľ vyzvaný k doplneniu podkladov, na základe ktorých má oprávnenie ich užívať, inak v opačnom prípade nebudú tieto lokality zahrnuté do rozhodnutia.

Okresný úrad Žarnovica, odbor starostlivosti o životné prostredie, ako príslušný orgán štátnej správy ochrany prírody a krajiny oznámenie o predĺžení lehoty na vydanie rozhodnutia a upovedomenie o oboznámení sa s podkladmi v zmysle § 33 ods. 2 správneho zákona vyvesil dňa 11.09.2019 a zvesil dňa 26.09.2019. V stanovenej lehote neboli vznesené žiadne námietky a pripomienky.

Obec Veľká Lehota doručila oznámenie vo veci zverejnenia verejných vyhlášok dňa 30.09.2019 s informáciou o vyvesení pre oznámenie o predĺžení lehoty na vydanie rozhodnutia

dňa 11.09.2019 a dňom zvesenia 26.09.2019, dňom vyvesenia pre upovedomenie o oboznámení sa s podkladmi rozhodnutia 12.09.2019 a dátumom zvesenia 26.09.2019 bez pripomienok.

Obec Veľké Pole doručila vyššie uvedené oznámenie dňa 03.10.2019 s informáciou k predĺženiu lehoty na vydanie rozhodnutia s dňom vyvesenia 11.09.2019 a zvesenia 26.09.2019. Upovedomenie o oboznámení sa s podkladmi rozhodnutia bolo vyvesené dňa 13.09.2019 a zvesené dňa 30.09.2019 bez pripomienok.

Mesto Nová Baňa doručilo verejné vyhlášky dňa 15.10.2019 s informáciou o termíne ich vyvesenia dňa 16.09.2019 a zvesenia dňa 03.10.2019 bez pripomienok.

Dňa 24.09.2019 doručil žiadateľ na tunajší úrad doplňujúce údaje týkajúce sa počtu hovädzieho dobytku, následne pozemkov neuvedených v Prílohe č. 1 nájomnej zmluvy predložením Dohody o spolupráci podľa § 269. ods. 2 Obchodného zákonníka uzavretej so spoločnosťou JASOŇ, s.r.o., Horná Ždaňa a zároveň uhradil správny poplatok vo výške 100,- Eur.

Zo strany účastníka konania, ako ani zo strany iných dotknutých subjektov neboli vznesené žiadne iné námietky a pripomienky voči získaným podkladom pre vydanie súhlasu, podmienky stanovené pre navrhovanú činnosť budú plne akceptované.

Pasením hospodárskych zvierat, v tomto prípade hovädzieho dobytku za dodržania podmienok, ktoré sú určené vo výrokovej časti súhlasu sa zabezpečí v daných lokalitách ekologické využívanie rozsiahlych trávnych porastov a prítomnosť významného krajínovotvorného činiteľa, ktorý bude udržiavať typický charakter pasienkov a pozitívne vplyvať na zvyšovanie biodiverzity daných území, ako aj zvyšovanie druhovej diverzity. Zároveň charakter spásaných lúk a pasienkov, ako aj ďalších lokalít by takýmto spôsobom tradičného hospodárenia mal zostať zachovaný a nedegradovaný. Pasienkovým využitím produkčného potenciálu trávnych porastov pri adekvátnom zaťažení, dobrej organizácii a dodržiavaní zásad pasenia bude zabezpečené zachovanie zdravého životného prostredia a samotného estetického vzhľadu krajiny.

Okresný úrad Žarnovica, odbor starostlivosti o životné prostredie, posúdil žiadosť o vydanie súhlasu podľa § 13 ods. 2 písm. e), § 14 ods. 2 písm. a) a § 15 ods. 2 písm. b) zákona č. 543/2002 Z.z. o ochrane prírody a krajiny v znení neskorších predpisov, ako aj ním vypracované mapové podklady vychádzajúce s Prílohy č. 1 nájomnej zmluvy v plnom rozsahu, následne z doplnených údajov zo strany žiadateľa, vrátane zohľadnenia § 33 ods. 2 správneho poriadku a v súlade s § 86 ods. 1 zákona prihliadol najmä na podmienky určené odbornými organizáciami ŠOP SR, Správou CHKO Ponitrie a Dunajské luhy a ŠOP SR, Správou CHKO Štiavnické vrchy, z ktorých stanovil prevažnú časť podmienok výkonu tejto činnosti.

Žiadateľ uhradil správny poplatok vo výške 100,- € formou kolkovej známky, ktorý je určený sadzovníkom správnych poplatkov časť X. položka 160, ktorý je prílohou k zákonu č. 145/1995 Z.z. o správnych poplatkoch v znení neskorších predpisov.

Orgán štátnej správy ochrany prírody a krajiny preskúmal podanú žiadosť vrátane jej príloh, všetkých doložených podkladov (vyjadrenia, doplňujúce informácie, atď.), ako aj s prihliadnutím na význam pastvy pre trvalé udržanie trávnych porastov a vzhľadom k tomu, že vydaním súhlasu nebudú ohrozené, ani inak poškodené záujmy ochrany prírody a krajiny vrátane všeobecných záujmov a práv iných, a účastník konania nemal námietky voči vydaniu rozhodnutia, príslušný orgán štátnej správy ochrany prírody a krajiny vyhovel predmetnej žiadosti a rozhodol tak, ako je uvedené vo výrokovej časti tohto rozhodnutia.

Tento súhlas nenahrádza povolenia alebo súhlasy vyžadované podľa iných platných právnych predpisov a iné súhlasy, resp. výnimky vydané podľa tohoto zákona.

**Toto rozhodnutie má povahu verejnej vyhlášky podľa § 26 ods. 2 zákona č. 71/1967 Zb. o správnom konaní v aktuálnom znení a musí byť vyvesené po dobu 15 dní na úradnej správneho orgánu. Za deň doručenia rozhodnutia sa považuje 15. deň po dni vyvesenia vyhlášky.**

## P O U Č E N I E

Podľa § 53 a § 54 ods. 1 a 2 zák. č. 71/1967 Zb. o správnom konaní v znení neskorších predpisov, proti tomuto rozhodnutiu možno podať odvolanie v lehote 15 dní odo dňa doručenia rozhodnutia na Okresnom úrade Žarnovica, odbore starostlivosti o životné prostredie, Bystrická 53, 966 81 Žarnovica.

Ak toto rozhodnutie po vyčerpaní prípustných riadnych opravných prostriedkov nadobudne právoplatnosť, jeho zákonnosť môže byť preskúmaná súdom.

Mgr. Ivana Búciová  
vedúca odboru

### Prílohy:

- Príloha č. 1: Zoznam C-KN pozemkov podľa LPIS blokov
- Príloha č. 2: Územie pastvy PR Bujakov vrch, k.ú. Nová Baňa a Veľká Lehota
- Príloha č. 3: Územia pastvy k.ú. Veľké Pole – časť 1
- Príloha č. 4: Územia pastvy k.ú. Veľké Pole – časť 2
- Príloha č. 5: Územia pastvy k.ú. Veľké Pole – časť 3

### Rozhodnutie sa doručí:

- 1./ ROĽAN, spol. s.r.o., 966 04 Horná Ždaňa č. 230

### Doručí sa verejnou vyhláškou:

Na úradnej a internetovej tabuli Okresného úradu Žarnovica a na úradných tabuliach dotknutých obcí:

- 1./ Obec Veľké Pole, Obecný úrad, 966 74 Veľké Pole č. 1
- 2./ Obec Veľká Lehota, Obecný úrad, 966 41 Veľká Lehota č. 52
- 3./ Mesto Nová Baňa, Nám. slobody č. 1, 968 01 Nová Baňa

### Po právoplatnosti na vedomie:

- 1./ Obec Veľké Pole, Obecný úrad, 966 74 Veľké Pole č. 1
- 2./ Obec Veľká Lehota, Obecný úrad, 966 41 Veľká Lehota č. 52
- 3./ Mesto Nová Baňa, Nám. slobody č. 1, 968 01 Nová Baňa
- 4./ Slovenský pozemkový fond, Búdkova 36, 817 15 Bratislava
- 5./ ŠOP SR, Správa CHKO Štiavnické vrchy, Kammerhofská 26, 969 01 Banská Štiavnica
- 6./ ŠOP SR, Správa CHKO Ponitrie a Dunajské luhy, Samova ul. 3, 949 01 Nitra
- 7./ SIŽP, Inšpektorát ŽP, Odd. inšpekcie OPaK, Jegorovova 29B, 974 01 Banská Bystrica



Toto rozhodnutie pod č. OU-ZC-OSZP-2019/000831-29 vo veci vydania súhlasu v zmysle § 13 ods. 2 písm. e), § 14 ods. 2 písm. a) a § 15 ods. 2 písm. b) zákona č. 543/2002 Z.z. o ochrane prírody a krajiny v znení neskorších predpisov zo dňa 15.10.2019 má povahu verejnej vyhlášky podľa § 26 ods. 2 zákona č. 71/1967 Zb. o správnom konaní (správny poriadok) v aktuálnom znení a musí byť vyvesené po dobu 15 dní na úradnej tabuli správneho orgánu. Za deň doručenia rozhodnutia sa považuje 15. deň po dni vyvesenia vyhlášky.

Vyvesené dňa: 18.10.2019 .....

Zvesené dňa: .....

Pečiatka, podpis:



**M E S T O**  
**N O V Á B A Ň A**

- 14 -

Pečiatka, podpis:

Po uplynutí doby určenej na vyvesenie dotknutými obcami bude oznámenie o dátume vyvesenia a zvesenia verejnej vyhlášky zaslané späť Okresnému úradu Žarnovica, odboru starostlivosti o životné prostredie, Bystrická 53, 966 81 Žarnovica, s vyznačením uvedených dátumov s informáciou o podaných pripomienkach.

**Príloha č. 1: Zoznam C-KN pozemkov podľa LPIS blokov**

<b>P.č.</b>	<b>LPIS – pôdny blok</b>	<b>Parcely C-KN</b>	<b>Obhos. výmera</b>
1.	0402/1	900/1 916/1	5,38 ha
2.	0406/1	922	1,12 ha
3.	0408/1	919/6 922	0,60 ha
4.	0514/1	365	2,10 ha
5.	0607/1	365	0,98 ha
6.	0711/1	369	1,87 ha
7.	0713/1		1,80 ha
8.	0714/1	372/1	0,97 ha
9.	0715/1	374	0,72 ha
10.	0716/1	387	0,37 ha
11.	0806/1	409/1 409/4 409/5	1,94 ha
12.	1401/1	891/2	3,33 ha
13.	1402/1	919/7	0,51 ha
14.	1403/1	919/7	6,30 ha
15.	1404/1	919/7	1,56 ha
16.	1405/1	895/2	1,28 ha
17.	1405/2	919/1 919/8	0,42 ha
18.	1412/1	919/7	0,35 ha
19.	1413/1	895/2	5,49 ha
20.	1502/1	930/4	1,20 ha
21.	1504/1	919/4 919/7	1,74 ha
22.	1506/1	930/1 930/6 930/7	2,16 ha
23.	1511/1	891/2	0,93 ha
24.	4505/1	766/1	1,54 ha
25.	4604/2	560/1	0,42 ha
26.	6505/1	640	0,44 ha
27.	6512/1	682/1	0,44 ha

Λ  
6625  
2

OTA 15  
1880

K.Ú.N.BAŇA

Λ  
3138/2

Λ  
3137

Λ  
6636

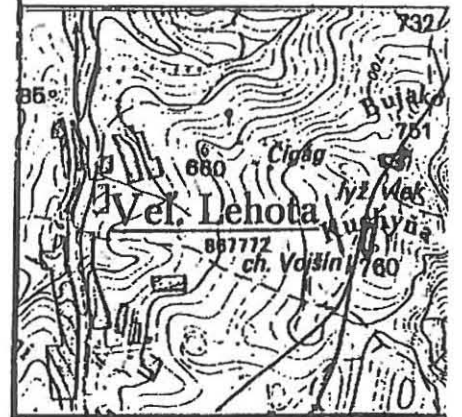
6636

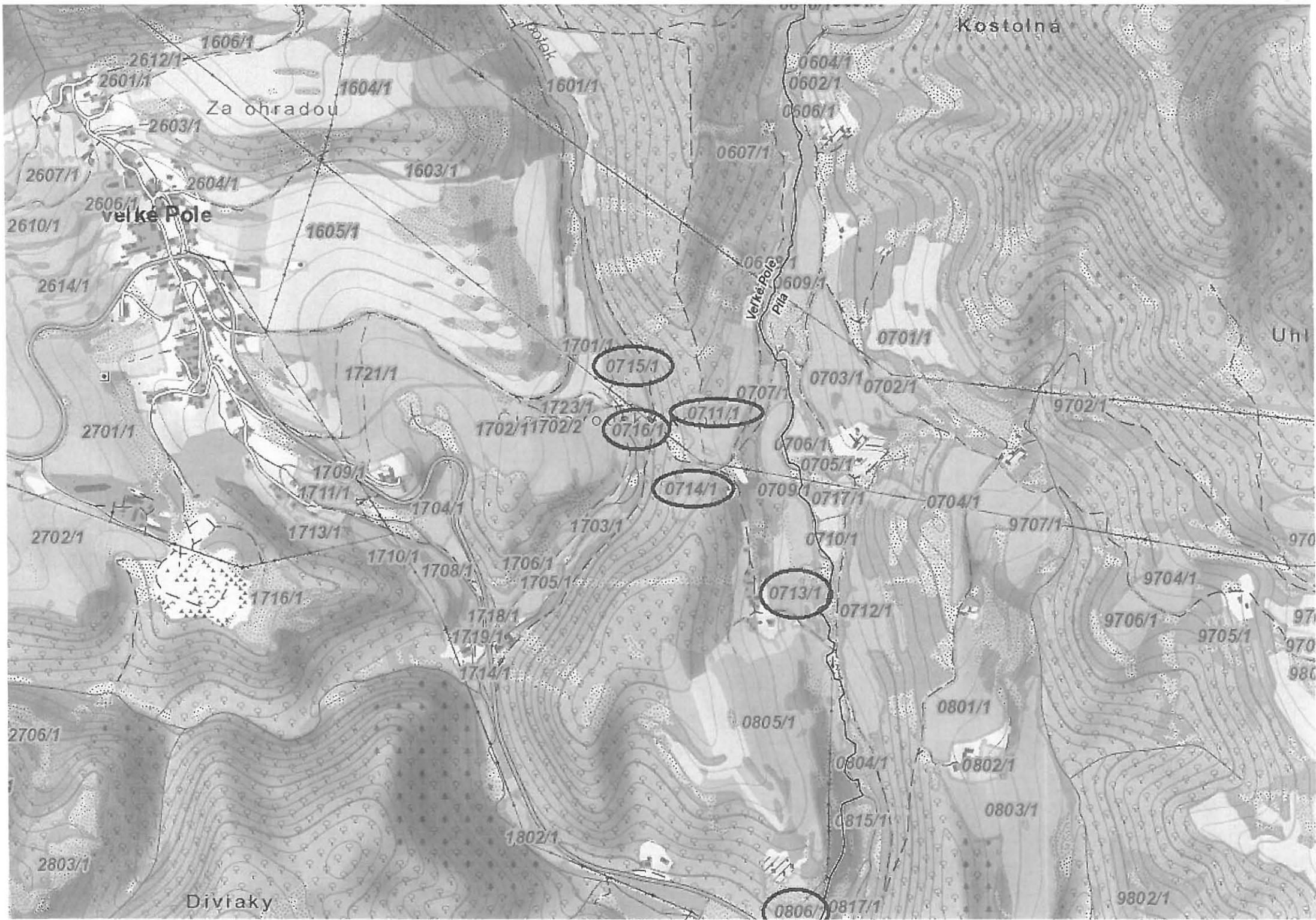
6634

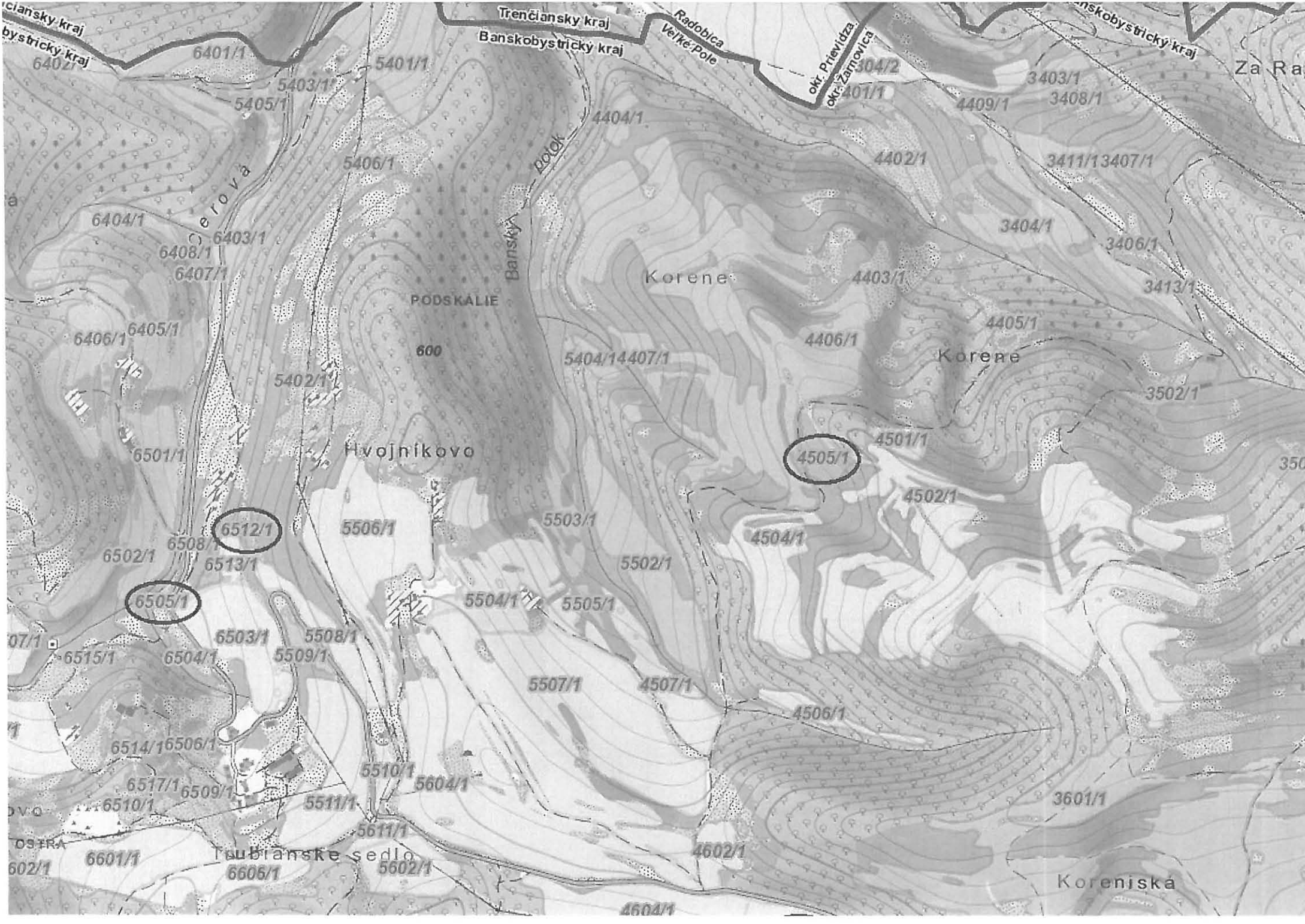
Λ  
6773

OKRES ŽARNOVICA  
K.Ú. VEJKÁ LEHOTA, N.B./

SITUAČNÝ NÁČRT M-1:5000  
ZÁKLADNÁ MAPA ČSSR 35-44







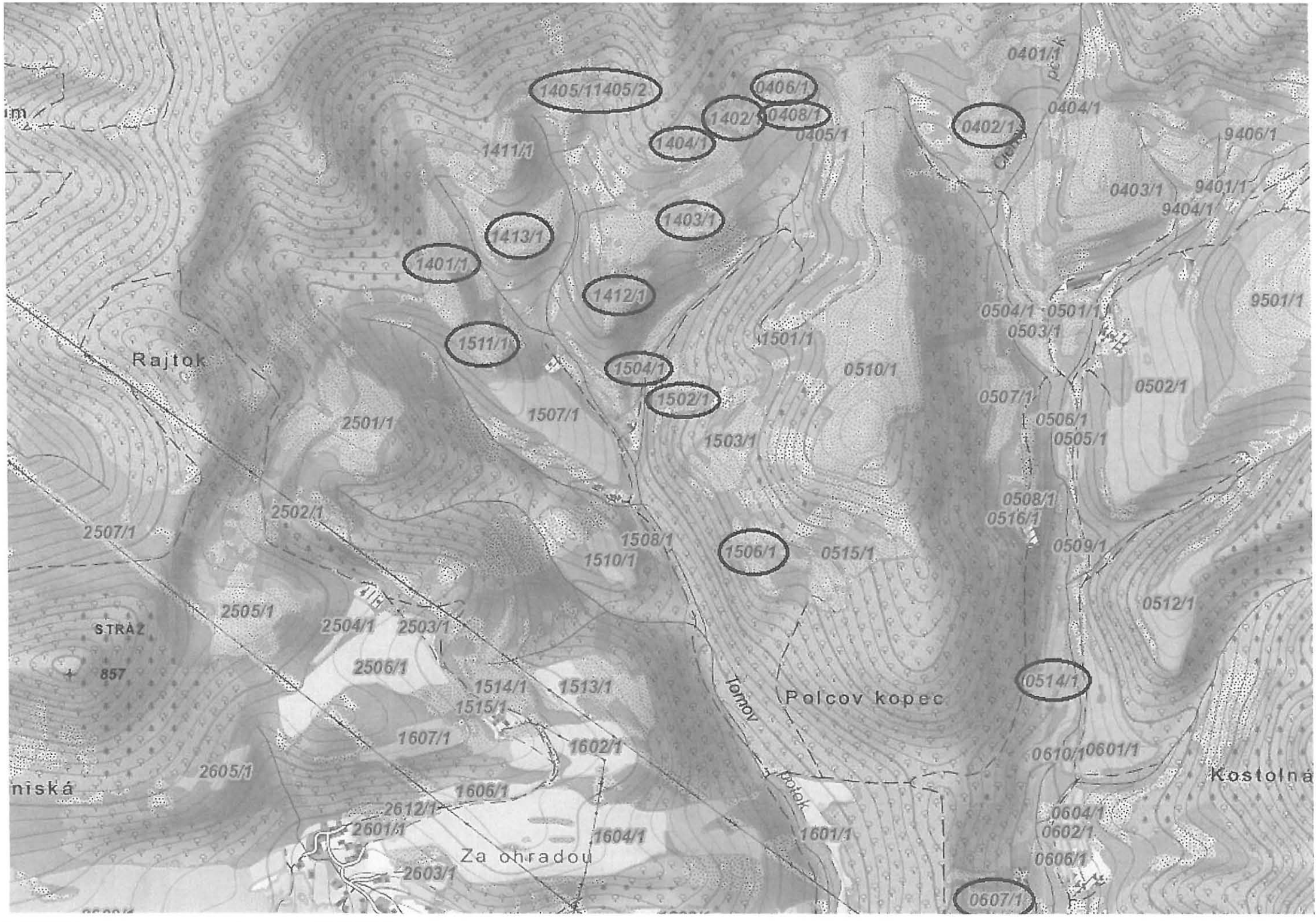
cianský kraj  
bystrický kraj  
6402/1  
6401/1  
6404/1  
6408/1  
6407/1  
6406/1  
6405/1  
6501/1  
6502/1  
6508/1  
6513/1  
6515/1  
6504/1  
6514/16506/1  
6517/1  
6510/1  
6509/1  
6510/1  
6601/1  
6602/1

6403/1  
5405/1  
5403/1  
5401/1  
5406/1  
6403/1  
6407/1  
5402/1  
6512/1  
6505/1  
6503/1  
5508/1  
5509/1  
6504/1  
6509/1  
5511/1  
5510/1  
5604/1  
5611/1  
5602/1  
6606/1  
6601/1

Trenčiansky kraj  
Banskobystrický kraj  
Banská Bystrica  
Veľké Pole  
Banský potok  
PODSKALIE  
600  
Hvojníkovo  
5506/1  
5503/1  
5502/1  
5504/1  
5505/1  
5507/1  
5511/1  
5602/1  
4604/1

Radobica  
Veľké Pole  
okr. Prievidza  
okr. Zarnovica  
3404/2  
401/1  
4404/1  
4402/1  
4403/1  
4406/1  
4501/1  
4502/1  
4504/1  
4505/1  
4507/1  
4506/1  
4602/1  
4604/1

Banskobystrický kraj  
Za Ra  
3403/1  
3408/1  
3411/13407/1  
3404/1  
3406/1  
3413/1  
3502/1  
3504/1  
3601/1  
Koreniska



Lomtec.com

Hlavná 1

04001 Košice

## Schvaľovací protokol - ZMLUVA

Názov projektu:

Číslo projektu:

Stredisko:

Dodávateľ: Okresný úrad Žarnovica

Č. zmluvy externé: OU-ZC-OSZP-2019/000831-029

MPS č. zmluvy: eNOVBN/2019/00412

Rozpočtovaný náklad: Áno / Nie (nehodiace prečiarknite)

	Meno a priezvisko	Podpis	Dátum
Zadávatel':	LCS LCS		16.10.2019