

# M E S T O N O V Á B A Ň A

ul. Námestie slobody č. 1, 968 01 Nová Baňa

Prot. č.: VŽPSM 2021/00449/05576

SP-22/2021

V Novej Bani, dňa: 19.05.2021

Vybavuje: Ing. Spurný

## STAVEBNÉ POVOLENIE VEREJNÁ VYHLÁŠKA

Mesto Nová Baňa ako príslušný stavebný úrad podľa § 117 zákona č. 50/1976 Zb. o územnom plánovaní a stavebnom poriadku v znení jeho neskorších zmien a predpisov (ďalej len stavebný zákon) podľa § 62 a § 63 stavebného zákona s dotknutými orgánmi a so známymi účastníkmi konania a po preskúmaní žiadosti rozhodol takto: líniová stavba

### „11055 - Nová Baňa – Kútovská cesta – Posilnenie NNS“

v rozsahu stavebných objektov:

**SO 01 - NN podzemné vedenia :**

**Časť 1 : posilnenie nadzemného NN vedenia, trasa v dĺžke 141m,**

**Časť 2 : Rozšírenie distribučného NN vedenia, trasa v dĺžke 131m,**

**SO 02 - NN nadzemné vedenia izolované, trasa v dĺžke 125m**

v katastrálnom území Nová Baňa (líniová stavba) na pozemkoch: parc.č. KN C 3167 /KN E2452/1/, parc.č. KN C 3131/1 /KN E 5238/1/, parc.č. KN C 3131/2 /KN E 5238/1/, parc.č. KN C 3166/6, parc.č. K NC 3166/2, parc.č. K NC 3166/5, parc.č. KN E 5237/1, parc.č. KN C 3141/3, parc.č. K N C 5240/24, parc.č. KN C 2427/2, parc.č. KN E 5237/1, parc.č. KN E 5237/2, parc.č. KN C 3104 /KN E 2464/3/, parc.č. KN C 3105, parc.č. KN C 3106/ KN E 2464/1/, parc.č. KN C 3125/5 /KN E 5237/1/, parc.č. KN E2464/4, parc.č. KN C 3081/7 sa podľa § 66 stavebného zákona a § 10 vyhl. MŽP SR č. 453/2000 Z. z., ktorou sa vykonávajú niektoré ustanovenia stavebného zákona

### p o v o ľ u j e

investorovi

**Stredoslovenská distribučná a.s., so sídlom  
ul. Pri Rajčianke č. 2927/8, 010 47 Žilina, IČO: 36 442 151**

v nasledovnom rozsahu

**SO 01 - NN podzemné vedenia :**

**Časť 1 : posilnenie nadzemného NN vedenia.** Z existujúcej stožiarovej trafostanice 456/ts/nova.bana\_cingrik sa na parc.č. K NC 3167 /KN E 2452/ z voľného vývodu č.4 vyvedie nové podzemné káblové NN vedenie /N/AYY-J 3x240+120 SM/SM. Nové podzemné káblové vedenie bude trasované popri asfaltovej ceste v trase parc. č. C KN3167 / E KN 5238/1/ podľa výkresu č.2 – Situácia č.1 – podzemné NN vedenie a bude ukončené na existujúcom podpernom bode č. 1 cez novú rozpojovaciu a istiacu skriňu VRIS 1 na parcele C KN 3166/6. Nové podzemné káblové NN vedenie bude v trase na dvoch miestach preslučkované cez nové rozpojovacie a istiace skrine PRIS parc. č. C KN 3167 /E KN 5238/1, ktoré budú slúžiť pre pripojenie nových odberných miest a presmerovanie odberných miest zo vzdušnej siete na zemnú sieť.

**Časť 2 : Rozšírenie distribučného NN vedenia.** Rozšírenie spočíva v osadení novej rozpojovacej a istiacej skrine VRIS 1 na existujúci podperný bod č. 23 na parc. č. C KN 3141/3, z ktorej bude vyvedené nové podzemné káblové NN vedenie /N/AYY-J 3x240+120 SM/SM.

Nové podzemné káblové vedenie bude vedené paralelne s asfaltovou cestou v trase podľa výkresu č.4-Situácia č.3 a bude ukončené v novej rozpojovacej a istiacej skrini 1-PRIS na parcele KNC 6760/26 /E KN 5240/24/. Zvod do skrine VRIS riešiť káblom /N/AYY-J4x70 SE, pripojenie na vodič 4x35 AIFe6 realizovať univerzálnymi svorkami /EK/4,3-12 mm.

#### **SO 02 – NN nadzemné vedenia izolované :**

Nové nadzemné vedenie spočíva v preložení existujúcej nadzemnej distribučnej NN siete križujúce súkromné parcely, k miestnej nespevnenej komunikácii a tým uvoľniť súkromné parcely k možnosti využitia parciel k individuálnej výstavbe. Trasovanie nového vzdušného vedenia je po parc.č.EKN9-2459/21, EKN5237/1,CKN 3081/7,CKN 3103/2/EKN5237/2, EKN2461/4, EKN2464/1, CKN3105, CKN 3104/EKN9-2464/3/, CKN 3103/2/EKN5237/2/. Nadzemné NN vedenie bude pozostávať z vodiča RETILENS 3x150+95+2x16. Ako podperné body budú použité predpäté betónové stožiare typu JB 10,5/6 a JB 10,5/15.Nové nosné svorky ES 1500 25-95 pre RETILENS 3x150+95+2x16 sa upevnia na nové konzoly 600. Kotevné svorky EA95-2000 pre RETILENS 3x150+95+2x16 budú uchytené na nové kotevné objímky strmeňové s hákom. Po preložení nadzemného NN vedenia budú preložené aj nadzemné a podzemné prípojky od demontovaných PD na nové PB.

Na vyššie cit. stavbu bolo mestom Nová Baňa ako príslušným stavebným úradom vydané rozhodnutie o umiestnení stavby pod č. VŽPSM/2020/00584/5303, ÚR 2/2020, zo dňa 08.06.2020, právoplatné dňa 13.07.2020.

#### Pre uskutočnenie stavby sa určujú tieto podmienky

1. Líniová stavba „11055 - Nová Baňa – Kútovská cesta – Posilnenie NNS“ v rozsahu stavebných objektov: SO 01 - NN podzemné vedenia - Časť 1 : posilnenie nadzemného NN vedenia, trasa v dĺžke 141m, Časť 2 : Rozšírenie distribučného NN vedenia, trasa v dĺžke 131m, SO 02 - NN nadzemné vedenia izolované, trasa v dĺžke 125m v katastrálnom území Nová Baňa (líniová stavba) na pozemkoch: parc.č. KN C 3167 /KN E2452/1/, parc.č. KN C 3131/1 /KN E 5238/1/,parc.č. KN C 3131/2 /KN E 5238/1/, parc.č. KN C 3166/6, parc.č.K NC 3166/2, parc.č.K NC 3166/5, parc.č. KN E 5237/1, parc.č. KN C 3141/3, parc.č. K N C 5240/24, parc.č. KN C 2427/2, parc.č. KN E 5237/1, parc.č. KN E 5237/2, parc.č. KN C 3104 /KN E 2464/3/, parc.č. KN C 3105, parc.č. KN C 3106/ KN E 2464/1/, parc.č. KN C 3125/5 /KN E 5237/1/, parc.č. KN E2464/4, parc.č. KN C 3081/7, bude uskutočnená podľa projektovej dokumentácie overenej stavebným úradom v stavebnom konaní, ktorá je súčasťou tohto stavebného povolenia, ktorú vypracoval Ing. Tomáš Slotka, autorizovaný stavebný inžinier, reg. č. 6444\*A2. Projektová dokumentácia stavby je vypracovaná v súlade s § 8 ods. 2 písm. b) a § 9 vyhl. MŽP SR č. 453/2000 Z. z., ktorou sa vykonávajú niektoré ustanovenia stavebného zákona. Také zmeny, ktoré menia vzhľad stavby, pôdorysné rozmery zasahujú do statiky stavby a menia účel užívania nesmú byť zrealizované bez predchádzajúceho povolenia stavebného úradu.
2. Stavba bude uskutočnená zhotoviteľsky. Zhotoviteľ stavby bude určený výberovým konaním. Investor je povinný v zmysle ust. § 62 ods. 1 písm. d) stavebného zákona oznámiť zhotoviteľa stavby stavebnému úradu do 15 dní po ukončení výberového konania.
3. Pred začatím stavby je investor, resp. zhotoviteľ stavby povinný zabezpečiť vytýčenie stavby fyzickou alebo právnickou osobou oprávnenou vykonávať geodetické a kartografické činnosti a autorizačné overenie vybraných geodetických a kartografických činností autorizovaným geodetom a kartografom. Doklady o vytýčení priestorovej polohy predloží investor stavebnému úradu pri kolaudácii stavby.
4. Pri uskutočňovaní stavby je nutné dodržiavať predpisy týkajúce sa bezpečnosti práce a technických zariadení najmä vyhl. MPSVaR SR 147/2013 Zb., ktorou sa ustanovujú podrobnosti na zaistenie bezpečnosti a ochrany zdravia pri stavebných prácach a prácach s nimi súvisiacich a podrobnosti o odbornej spôsobilosti na výkon niektorých pracovných činností.

5. Stavenisko musí byť zabezpečené pred vstupom cudzích osôb na miesta, kde môže dôjsť k ohrozeniu života, alebo zdravia, a to prípadne aj úplným ohradením. Musí byť zabezpečené bezpečné uloženie stavebných výrobkov a stavebných mechanizmov. Musí umožňovať bezpečný pohyb osôb vykonávajúcich stavebné práce.
6. Stavenisko musí byť zriadené a prevádzkované tak, aby bola zabezpečená ochrana zdravia ľudí na stavenisku a v jeho okolí, ako aj ochrana životného prostredia podľa osobitných predpisov. Na stavenisku musí byť po celý čas výstavby projektová dokumentácia stavby overená stavebným úradom potrebná na uskutočňovanie stavby a na výkon štátneho stavebného dohľadu.
7. Pri realizácii stavby musia byť dodržané ustanovenia § 47 a § 48 stavebného zákona a príslušné technické normy.
8. Zhotoviteľ stavby je povinný dbať na to, aby pri uskutočňovaní stavebných prác nedošlo k spôsobeniu škôd na cudzích nehnuteľnostiach a majetku ako aj na jestvujúcich inžinierskych sieťach.
9. Stavenisko musí byť zabezpečené pred vstupom cudzích osôb na miesta, kde môže dôjsť k ohrozeniu života, alebo zdravia, a to prípadne aj úplným ohradením. Musí byť zabezpečené bezpečné uloženie stavebných výrobkov a stavebných mechanizmov. Musí umožňovať bezpečný pohyb osôb vykonávajúcich stavebné práce.
10. Stavenisko musí byť zriadené a prevádzkované tak, aby bola zabezpečená ochrana zdravia ľudí na stavenisku a v jeho okolí, ako aj ochrana životného prostredia podľa osobitných predpisov. Na stavenisku musí byť po celý čas výstavby projektová dokumentácia stavby overená stavebným úradom potrebná na uskutočňovanie stavby a na výkon štátneho stavebného dohľadu.
11. Pri realizácii stavby musia byť dodržané ustanovenia § 47 a § 48 stavebného zákona a príslušné technické normy.
12. Zhotoviteľ stavby je povinný rešpektovať jestvujúce vedenia a zariadenia inžinierskych sietí a ich ochranné pásma, pri ktorých dôjde k styku so stavbou a jej technickou vybavenosťou a dbať na ich ochranu v súlade s platnými STN.
13. Investor resp. zhotoviteľ stavby je povinný oznámiť stavebnému úradu začatie stavby v zmysle § 66 ods. 3 písm. h) stavebného zákona.
14. Realizáciou stavby a používanými mechanizmami počas jej realizácie nesmie byť nad prípustnú mieru zhoršené životné prostredie v jej okolí (prachom, hlukom, zápachom a pod.).
15. Realizáciou stavby a používanými mechanizmami počas jej realizácie pri vyvážaní výkopovej zeminu nesmú byť znečistené príľahlé miestne komunikácie a ani štátna komunikácia. V prípade, že dôjde k znečisteniu je zhotoviteľ stavby povinný znečistenie odstrániť v čo najkratšom čase a na vlastné náklady.
16. Zhotoviteľ stavby je povinný v zmysle § 46d stavebného zákona viesť stavebný denník, robiť do neho záznamy a zapísať všetky dôležité údaje o stavebných prácach. Stavebný denník predloží ku kolaudačnému konaniu ako súčasť dokumentácie.
17. Zhotoviteľ stavby je povinný na viditeľnom mieste označiť stavbu štítkom stavba povolená s údajmi: meno a adresa zhotoviteľa stavby a investora stavby, kto ju povolil, dátum a číslo stavebného povolenia a osobu vykonávajúcu odborné vedenie stavby (stavby vedúceho).
18. Pri realizácii stavby v zmysle § 66 ods. 3 písm. g) stavebného zákona je zhotoviteľ stavby povinný použiť vhodné stavebné výrobky v súlade so zákonom č. 90/1998 Z. z. o stavebných výrobkoch a originálne doklady o ich vhodnosti predložiť pri kolaudácii stavby.
19. Stavba bude dokončená najneskôr v termíne do 31.05.2024.
20. Zhotoviteľ stavby je povinný počas realizácie výkopových prác dbať na to aby výkopovými prácami a následne realizáciou stavby nedošlo k poškodeniu miestnych komunikácií resp. obmedzeniu cestnej premávky.
21. Zhotoviteľ stavby je povinný po ukončení prác dotknuté pozemky stavbou uviesť do pôvodného stavu.

**22. Dokončenú stavbu možno užívať len na základe právoplatného kolaudačného rozhodnutia. Kolaudačné konanie vykoná príslušný stavebný úrad, a to na základe písomného návrhu investora stavby.**

Pri uskutočňovaní stavby je potrebné dodržiavať tieto ďalšie podmienky, dané vo vyjadreniach a stanoviskách dotknutých orgánov štátnej správy a účastníkov konania

Okresný úrad, odbor starostlivosti o ŽP v Žarnovici, orgán OPaK podmienky dané vo vyjadrení č. OU-ZC-OSZP-2019/001443-2 zo dňa 31.10.2019:

1. Dbieť na dodržiavanie všeobecnej ochrany prírody a všeobecnej ochrany rastlín a živočíchov v zmysle § 3 a 4, ochrany drevín rastúcich mimo lesa v súlade s § 47 a ochrany chránených druhov rastlín a živočíchov v súlade s § 34 a 35 zákona č.543/2002 Z.z. o ochrane prírody a krajiny
2. Prípadný výrub drevín /stromy, kríky/, ktoré budú musieť byť odstránené z dôvodu realizácie stavebného zámeru, realizovať v zmysle zákona.
3. O výrube sa v ďalšom kroku bude musieť rozhodnúť v samostatnom konaní podľa § 47 ods.3 ešte pred vydaním územného rozhodnutia.
4. V prípade blízko sa vyskytujúcich drevín, ktoré zostávajú zachované /aj na susedných pozemkoch/, je pri stavebných a výkopových prácach potrebné postupovať tak, aby nedochádzalo k poškodeniu podzemných alebo nadzemných častí týchto drevín/§47ods.1 zákona o ochrane prírody a krajiny/ a aby bola zabezpečená ich ochrana v zmysle STN 83 7010 Ochrana prírody, Ošetrovanie, udržiavanie a ochrana stromovej vegetácie, podľa ktorej sa výkopové práce ani zhutňovanie pôdy nesmie vykonávať v koreňovom priestore. Ak to vo výnimočných prípadoch nie je možné zabezpečiť, musí sa vykonať ručne a nesmie sa viesť bližšie ako 2,5m od päty kmeňa. Pri hĺbení výkopov sa nesmú prerušiť korene hrubšie ako 3cm. Korene sa môžu prerušiť jedine rezom, pričom rezné miesta sa zahľadia a ošetria.
5. Pri stavebnej činnosti používať stavebné mechanizmy a motorové vozidlá v dobrom technickom stave, zabezpečené proti úniku pohonných a technických kvapalín do prostredia.
6. Prácu strojov využívať za suchého obdobia, aby nedochádzalo k extrémnej devastácii pôdneho krytu.
7. Odporúča sa ,aby investor pri výkopových prácach a terénnych úpravách v súvislosti s manipuláciou zeminy dbal na to,aby bola prioritne použitá zemina z miesta jej výkopu a v prípade jej zvýšenej potreby nedošlo k použitiu zeminy zo stanovišť, kde sa vyskytujú invázne neofyty, aby nedošlo k ich šíreniu na novom stanovišti.
8. Po ukončení stavebnej činnosti odstrániť, prípadne zlikvidovať nadbytočný stavebný materiál a prebytočnú zeminu z výkopových prác v zmysle platnej legislatívy.

Okresný úrad, odbor starostlivosti o ŽP v Žarnovici, orgán ŠSOH podmienky dané vo vyjadrení č. OU-ZC-OSZP-2019/001444-2 zo dňa 05.11.2019:

1. So vzniknutými odpadmi je potrebné nakladať v súlade s platnou legislatívou v odpadovom hospodárstve – dodržiavať príslušné ustanovenia zákona č. 79/2015 Z. z. o odpadoch a s ním súvisiacich všeobecne záväzných právnych predpisov.
2. Pri nakladaní s odpadmi je potrebné rešpektovať hierarchiu odpadového hospodárstva.
3. Počas stavebných a súvisiacich prác zaznamenávať vznik odpadov, ich zneškodnenie resp. zhodnotenie na evidenčný list o odpadoch v zmysle Vyhlášky MŽP SR č. 366/2015 Z. z. o evidencnej a ohlasovacej povinnosti.
4. So stavebnými odpadmi, ktorých vznik sa predpokladá v dôsledku stavebných prác vrátane odpadov zo stavebných úprav, je potrebné nakladať v súlade s §77 zákona č. 79/2015 Z. z. o odpadoch.
5. V prípade, že pri realizácii stavby vzniknú aj nebezpečné odpady, ktorých množstvo by bolo väčšie ako 1 tona, bude potrebné požiadať o vydanie rozhodnutia v zmysle § 97 ods.1 písm.g) Zákona o odpadoch.

6. Pred kolaudáciou stavby je potrebné požiadať Okresný úrad Žarnovica, odbor starostlivosti o životné prostredie o vyjadrenie k dokumentácii v kolaudačnom konaní v zmysle § 99 ods. 1 písm. b) bod, 5. K žiadosti je potrebné priložiť zoznam vzniknutých odpadov, spôsob ich zlikvidovania, ako aj doklady tento stav preukazujúce (vážne lístky, evidenčné listy odpadov, faktúry, a pod.). V dokladoch musí byť taxatívne označená stavba, z ktorej odpad pochádza, inak doklad nebude považovaný za relevantný. Na požiadanie musí byť predložený originál uvedených dokladov.
7. V nadväznosti na ukončenie prác vyčistiť okolitý terén od zvyškov stavebných materiálov a riadne upraviť nezastavanú časť stavebného pozemku.
8. S komunálnymi odpadmi počas stavby nakladať v zmysle Všeobecne záväzného nariadenia mesta Nová Baňa.

Okresný úrad, odbor starostlivosti o ŽP v Žarnovici, orgán ŠVS, podmienky dané vo vyjadrení č. OU-ZC-OSZP-2019/001445-2, zo dňa 31.10.2019:

1. Stavbu realizovať podľa predloženej dokumentácie.
2. Pri zásadných zmenách stavby ovplyvňujúcej režim vodných tokov je tieto nutné oznámiť a dať na posúdenie správcovi vodného toku.
3. Pri použití mechanizmov počas stavby kontrolovať technický stav mechanizmov s dôrazom na možnosť úniku ropných látok, mechanizmy vybaviť základnými protihavarijnými prostriedkami a vykonávať ďalšie opatrenia, aby nedošlo k úniku znečisťujúcich látok do podzemných alebo povrchových vôd a nebola ohrozená ich kvalita.
4. Na stavenisku sa nesmú zriaďovať sklady ropných látok a iných znečisťujúcich látok a ani s nimi manipulovať (doplňanie pohonných hmôt, vymieňanie olejových a iných náplní, vykonávanie opráv, údržba stavebných a prepravných mechanizmov).
5. V prípade križovania s vodným tokom, resp. pri stavebnej činnosti v okolí toku, požiadať orgán štátnej vodnej správy o vydanie súhlasu v zmysle § 27 vodného zákona. K žiadosti priložiť projektovú dokumentáciu, situačnú schému a stanovisko príslušného správcu toku.
6. Minimalizovať zásah stavebnej techniky do koryta vodných tokov, na pobrežných pozemkoch a ani v blízkosti tokov, okrem materiálu použitého na prípadnú úpravu pobrežných pozemkov po ukončení stavebných prác.
7. Na stínanie a odstraňovanie stromov a krov v korytách vodných tokov, na pobrežných pozemkoch a v inundačných územiach je potrebné povolenie orgánu štátnej vodnej správy podľa § 23 ods. 1 písm. a vodného zákona.
8. Realizáciou prác nesmie dôjsť k porušeniu vodných pomerov v predmetných lokalitách a k porušeniu ustanovení zák. č. 364/2004 Z. z. o vodách.

Okresný úrad odbor pozemkový a lesný v Žiari nad Hronom, podmienky dané v stanovisku č. OU-ZH-PLO-2020/001037-003 zo dňa 29.01.2020:

Okresný úrad Žiar nad Hronom, pozemkový a lesný odbor určuje tieto podmienky nepoľnohospodárskeho použitia poľnohospodárskej pôdy na parcele C-KN č. 6555/12 k. ú. Nová Baňa:

1. vykonať skrývku humusového horizontu poľnohospodárskej pôdy a zabezpečiť starostlivosť o skladovanú skrývku na základe bilancie skrývky humusového horizontu na parcele C KN č. 3167 v celkovom objeme 4,625 m<sup>3</sup> predloženú navrhovateľom.
2. zabezpečiť vrátenie poľnohospodárskej do pôvodného stavu podľa priloženého návrhu vrátenia poľnohospodárskej pôdy do pôvodného stavu použitej na nepoľnohospodársky zámer
3. žiadateľ je povinný dodržať termín záberu na poľnohospodárskej pôde v k. ú. Nová Baňa, a to od 01.07. 2020 do 30. 06. 2021 vrátane uvedenia pozemkov do pôvodného stavu v zmysle návrhu vrátenia poľnohospodárskej pôdy do pôvodného stavu, pričom ak sa zmení termín prác, bude potrebné požiadať o jeho zmenu.

Stredoslovenská distribučná a.s., Žilina, podmienky dané vo vyjadrení zo dňa 30.03.2021 č. RIA 11055:

1. S technickým riešením podľa predloženej projektovej dokumentácie súhlasíme. Hlavné smery navrhovaného technického riešenia:  
Demontáž nadzemného NN vedenia, dl. trasy: 204 m  
Montáž NN podzemného vedenia, dl. trasy: 271 m  
Montáž NN nadzemného vedenie izolované, dl. trasy: 125 m  
Montáž chráničiek pre optické komunikačné káble dl. trasy: 271 m
2. Žiadame, aby v žiadosti o vydanie stavebného povolenia a v samotnom právoplatnom stavebnom povolení bol uvedený opis prebiehajúcich hraníc územia vrátane nových ochranných pásiem stavby, alebo aby boli v žiadosti zahrnuté všetky pozemky dotknuté stavbou, vrátane pozemkov nachádzajúcich sa v ochrannom pásme stavby.
3. SSD ako účastník konania -stavebník podáva námietku v akejkoľvek podmienke účastníka konania, ktorá by viazala vydanie kolaudačného rozhodnutia na stavbu majetkoprávnym vysporiadaním pozemkov nachádzajúcich sa mimo zastavaného územia obce do kolaudácie stavby.
4. Stavbu požadujeme navrhnúť v zmysle platnej legislatívy a v súlade s Katalógom prvkov a funkčných celkov SSE-D, ktorý je prístupný na stránkach [www.ssd.sk](http://www.ssd.sk).

Mesto Nová Baňa, OVŽPaSM podmienky dané v súhlase č. OVŽPaSM-2018/01218/09221 zo dňa 16.05.2018:

- Výkopové práce vykonať za dodržania všetkých zákonných predpisov
- Výkopové práce budú vykonané na náklady stavebníka
- Prípadné spôsobené škody stavebník odstráni na vlastné náklady
- Po dokončení stavby predmetné mestské pozemky uviesť do pôvodného stavu.

#### **Rozhodnutie o námietkach a pripomienkach účastníkov konania**

- Účastníci konania nevzniesli žiadne námietky a pripomienky

Stavebné povolenie stratí platnosť ak sa so stavbou nezačne do dvoch rokov odo dňa, keď nadobudlo právoplatnosť v zmysle § 67 stavebného zákona.

Stavba nesmie byť začatá, pokiaľ stavebné povolenie nenadobudne právoplatnosť (§ 52 zákona č. 71/1967 Zb. o správnom konaní).

#### **Odôvodnenie**

Investor, Stredoslovenská distribučná, a.s., IČO: 36 442 151, so sídlom 010 47 Žilina, Ul. Pri Rajčianke č. 2927/8, ktorého v tomto konaní na základe splnomocnenia zastupuje: EUB, s.r.o., Priehradná 1690/30, 031 01 Liptovský Mikuláš IČO: 44 736 339 podal dňa 6.04.2021 na mesto Nová Baňa návrh na vydanie stavebného povolenia na líniovú stavbu „11055 – Nová Baňa – Kútovska cesta – Posilnenie NNS“, v katastrálnom území Nová Baňa na pozemkoch (líniová stavba), parc.č. KN C 3167 /KN E2452/1/, parc.č. KN C 3131/1 /KN E 5238/1/, parc.č. KN C 3131/2 /KN E5238/1/, parc.č. KN C 3166/6, oparc.č. K NC 3166/2, parc.č. K NC 3166/5, parc.č. KN E 5237/1, parc.č. KN C 3141/3, parc.č. K N C 5240/24, parc.č. KN C 2427/2, parc.č. KN E 5237/1, parc.č. KN E 5237/2, parc.č. KN C 3104 /KN E 2464/3/, parc.č. KN C 3105, parc.č. KN C 3106/ KN E 2464/1/, parc.č. KN C 3125/5 /KN E 5237/1/, parc.č. KN E2464/4, parc.č. KN C 3081/7 v rozsahu stavebných objektov : SO 01 - NN podzemné vedenia : Časť 1 : posilnenie nadzemného NN vedenia. Rieši posilnenie NN siete novým podzemným vedením N/AYY-J3x240+120SM/SM v dĺžke 141m vyúsťujúcim z trafostanice 456 cingrik, trasovaním popri asfaltovej ceste s dvomi rozpojovacími a istiacimi skriňami PRIS, slúžiacimi pre pripojenie nových odberných miest. Nové podzemné vedenie bude ukončené na existujúcom podpernom bode č.1 v novej rozpojovavacej a istiacej skrini

VRIS 1. Časť 2 : Rozšírenie distribučného NN vedenia. Rieši rozšírenie NN vedenia osadením novej rozpojovacej a istiacej skrine VRIS 1 na existujúci podporný bod č.23, vyvedením nového podzemného kábla N/YYY-J 3x240+120 SM/SM v dĺžke 131m popri asfaltovej ceste a ukončením v novej rozpojovacej a istiacej skrini 1-PRIS na parcele KN C 6760/26, SO 02: NN nadzemné vedenia izolované Nové nadzemné vedenie spočíva v preložení existujúcej nadzemnej distribučnej NN siete križujúce súkromné parcely k miestnej komunikácii. Nové nadzemné vedenie bude pozostávať z vodiča RETILLENS 3x150+95+2x16 v dĺžke 125 m a troch predpätých betónových stožiarov typu JB 10,5/15 2ks a JB 10,5/6 1ks.

Projektovú dokumentáciu pre vydanie územného rozhodnutia vypracoval EUB, s.r.o., Priehradná 1690/30, 031 01 Liptovský Mikuláš, ktorú vypracoval Ing. Tomáš Slotka, autorizovaný stavebný inžinier, reg. č. 6444\*A2 .

Mesto Nová Baňa ako príslušný stavebný úrad podľa ust. § 117 stavebného zákona č. 50/1976 Zb. o územnom plánovaní a stavebnom poriadku v znení jeho neskorších zmien a predpisov (ďalej len stavebný zákon), v súlade s § 61 ods. 1, § 61 ods. 4 stavebného zákona prípisom č. VŽPSM 2021/00449/02165 ozn. SK, zo dňa 16.04.2021 oznámil začatie stavebného konania verejnou vyhláškou všetkým známym i neznámym účastníkom konania a dotknutým orgánom a súčasne oznámil, že podľa § 61 ods. 2 stavebného zákona upúšťa od ústneho konania a miestneho zisťovania, pretože sú stavebnému úradu dobre známe pomery staveniska a žiadosť poskytuje dostatočný podklad pre posúdenie navrhovanej stavby. Stavebný úrad v súlade s § 61 ods. 3 stavebného zákona určil, že účastníci konania mohli svoje námietky a pripomienky uplatniť najneskôr v lehote do 10 pracovných dní odo dňa doručenia oznámenia, inak k nim nebude prihliadnuté. Ak sa niektorý z účastníkov konania nechá v konaní zastupovať musí jeho zástupca predložiť plnú moc toho účastníka konania, ktorý sa nechá zastupovať. Ak dotknutý orgán v určenej alebo predĺženej lehote neoznámí svoje stanovisko k povolovanej stavbe, predpokladá sa, že so stavbou z hľadiska ním sledovaných záujmov súhlasí. Investor k žiadosti doložil všetky potrebné doklady k vydaniu stavebného povolenia v súlade s § 10 vyhl. vyhl. MŽP SR č. 453/2000 Z.z., ktorou sa vykonávajú niektoré ustanovenia stavebného zákona. Predmetná stavba nebude zrealizovaná na pozemkoch vo vlastníctve SSD a.s., ale bude zrealizovaná na cudzích pozemkoch. V zmysle §139 c) stavebného zákona pod pojmom iné práva k pozemkom a stavbám v spojení“ vlastnícke, alebo iné práva k pozemkom a stavbám na nich sa podľa povahy prípadu rozumie: právo vyplývajúce z iných právnych predpisov (13b) (zákon č. 251/2012 Z.z., o energetike a o zmene a doplnení niektorých zákonov – cit. zriaďovať na cudzích pozemkoch mimo zastavaného územia obce elektrické vedenie a elektroenergetické zariadenie prenosovej sústavy a distribučnej sústavy plynovody a plynárenské zariadenia prepravnej siete, distribučnej siete, zásobníka a zariadení určených na ich ochranu, zabránenie ich porúch alebo havárií, alebo na zmiernenie dôsledkov porúch alebo havárií na ochranu života, zdravia a majetku osôb; pri povolovaní takej stavby stavebný úrad rozhodne o podmienkach, za akých možno stavbu uskutočniť a prevádzkovať na cudzom pozemku; oprávnenia stavebníka na uskutočnenie stavby vznikajú nadobudnutím právoplatnosti takéhoto rozhodnutia. Toto rozhodnutie má v súlade s ust. § 61 ods. 4 stavebného zákona v spojení s ust. § 26 zákona č. 71/1967 Zb. o správnom konaní povahu verejnej vyhlášky a musí byť vyvesené po dobu 15 dní na úradnej tabuli mesta Nová Baňa a internetovej stránke mesta Nová Baňa [www.novabana.sk](http://www.novabana.sk) pričom za deň doručenia oznámenia sa pokladá posledný deň jeho vyvesenia. Do podkladov rozhodnutia bolo možné nahliadnuť počas stránkových dní , v pondelok a v piatok od 8,00 hod do 14,00 hod. a v stredu od 10.00 do 16.00 hod osobne, na Mestskom úrade v Novej Bani, Námestie slobody č.1, spoločnom stavebnom úrade na prízemí, v kancelárii č. dverí 1 . Rozhodnutie sa doručí verejnou vyhláškou účastníkom konania a účastníkom konania, ktorých pobyt nie je známy (§ 26 zákona o správnom poriadku). Stavebný úrad v uskutočnenom stavebnom konaní preskúmal predloženú žiadosť z hľadísk uvedených v § 62 a § 63 stavebného zákona a zistil, že uskutočnením stavby ani budúcim užívaním nie sú ohrozené záujmy spoločnosti, ani neprimerane obmedzené či ohrozené práva a oprávnené záujmy účastníkov konania. Dokumentácia stavby spĺňa všeobecne technické požiadavky na výstavbu podľa § 47



a § 48 stavebného zákona a je vypracovaná v súlade § 8 ods. 2 a § 9 vyhl. MŽP SR č. 453/2000 Z. z., ktorou sa vykonávajú niektoré ustanovenia stavebného zákona. Stanoviská dotknutých orgánov boli skordinované a zahrnuté do podmienok stavebného povolenia.

Stavebný úrad v priebehu konania nezistil dôvody, ktoré by bránili povoleniu stavby a preto stavebný úrad na základe výsledkov stavebného konania a predloženej dokladovej časti rozhodol tak, ako je to uvedené vo výrokovvej časti tohto rozhodnutia.

### **Poučenie**

Podľa § 53 a nasl. zákona č. 71/1967 Zb. o správnom konaní (správny poriadok) v znení neskorších predpisov, proti tomuto rozhodnutiu možno podať odvolanie (riadny opravný prostriedok), a to v lehote 15 dní odo dňa doručenia rozhodnutia. Odvolanie sa podáva na mesto Nová Baňa, ul. Námestie slobody č. 1, 968 01 Nová Baňa. Rozhodnutie je po vyčerpaní riadnych opravných prostriedkov preskúmateľné správnym súdom podľa ustanovení Správneho súdneho poriadku (zákon č. 162/2015 Z.z.).

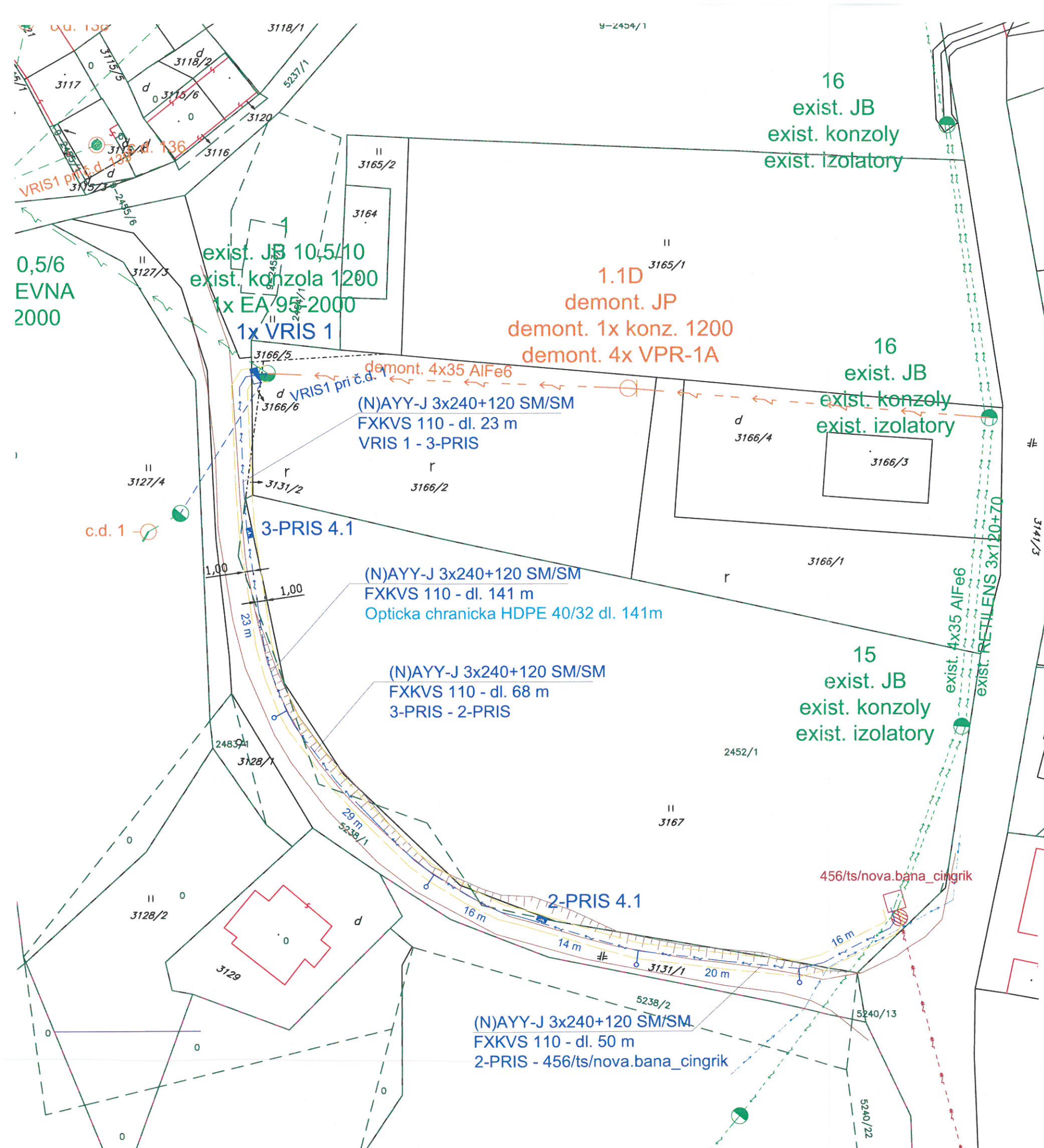


**Mgr. MVDr. Branislav Jad'ud', MBA**  
primátor mesta

### **Rozhodnutie sa doručí :**

- 1 Navrhovateľ: Stredoslovenská distribučná, a.s., Ul. Pri Rajčianke č. 2927/8 , 010 47 Žilina
- 2 EUB, s.r.o., Priehradná 1690/30, 031 01 Liptovský Mikuláš
- 3 Mesto Nová Baňa, odd. výstavby ŽPaSM, 968 01 Nová Baňa, Nám. slobody č. 1
- 4 SPP Distribúcia a.s., ul. Mlynské Nivy 441/b, 825 11 Bratislava
- 5 Okresné riaditeľstvo hasičského záchranného zboru, ul. SNP č. 127, 965 01 Žiar nad Hronom
- 6 Regionálny úrad verejného zdravotníctva, 965 01 Žiar nad Hronom, Ul. Sládkovičova č.9
- 7 Okresný úrad, odbor starostlivosti o ŽP 966 81 Žarnovica, Ul. Bystrická č. 53
- 8 Okresný úrad, odbor pozemkový a lesný, 966 81 Žarnovica, Ul. Bystrická č. 53
- 9 StVPS a.s., 965 01 Žiar nad Hronom, Ul. SNP č. 125
- 10 Slovak Telekom, a.s., 974 01 Banská Bystrica, Ul. Horná č. 77
- 11 Monika Heroldová, Vyhne 509, 966 01 Vyhne
- 12 Marian Trnka, Bôrina 6027/13, 968 01 Nová Baňa
- 13 Šipikal Miloš, Kútovská cesta 1/121, 968 01 Nová Baňa
- 14 Luboš Kamenský, Kútovská cesta 6124/46, 968 01 Nová Baňa
- 15 Miroslav Kamenský, Kútovská Cesta 6646/42, 968 01 Nová Baňa
- 16 Viliam Holly, Hontianske Nemce 153, 962 65 Hontianske Nemce
- 17 Štefan Lipták, Kamenárska 53, 968 01 Nová Baňa
- 18 Mária Balcová, Poľná cesta 142, 968 01 Nová Baňa
- 19 Ostatní účastníci konania verejnou vyhláškou



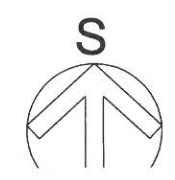


**LEGENDA:**

- EXIST NADZEMNE NN VEDENIE
- NOVE PODZEMNE NN VEDENIE
- DEMONT NADZEMNE VEDENIE
- EXIST NADZEMNE VN VEDENIE
- OCHRANNE PASMO VEDENIA
- KANALIZACNE POTRUBIE
- ZRAZ TERENU
- EXIST NN STLP BETONOVY
- EXIST STOZIAROVA TRAFOSTANICA
- NOVA ROZPOJOVACIA SKRINA PRIS
- NOVA ROZPOJOVACIA SKRINA VRIS

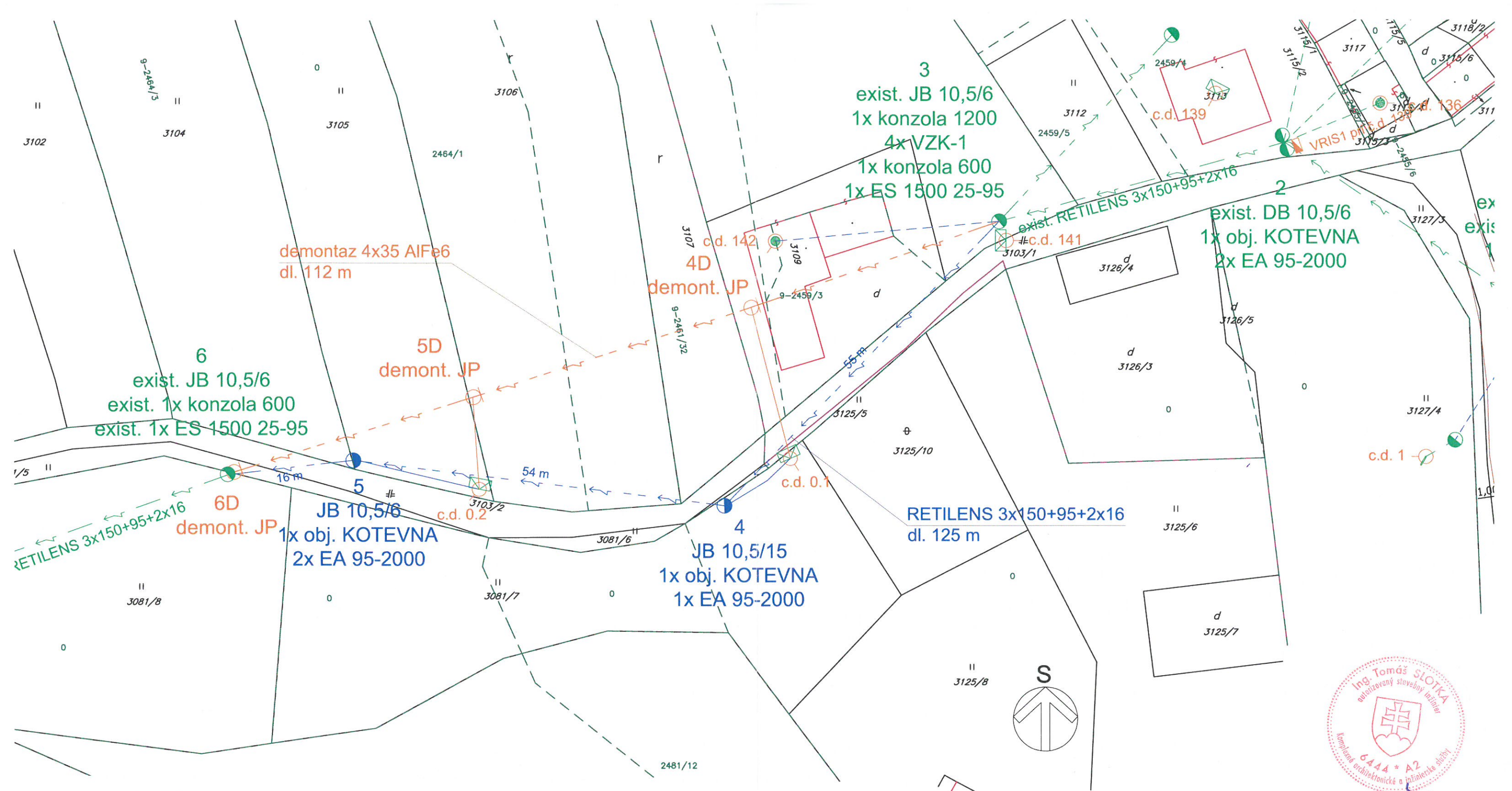
Rozvodna sustava: 3+PEN, 230/400, 50 Hz - TN-C  
 Ochrana pred urazom elektrickým prúdom:  
 V normalnej prevádzke - izolovaním živých častí, krytmi, umiestnením mimo dosahu  
 Pri poruche - samocinným odpojením napájania

Námrazova oblasť: N1  
 Vonkajšie vplyvy - AB3, AC1, AG1, AH2, AK1, AL1, AM1, AQ1, BB2, BC1



<b>eub, s.r.o.</b> energia usporne a bezpecne	ZODP.PROJ.	Ing. Tomas Slotka
	VYPRACOVAL	Ing. Juraj Belany
	KONTRLOVAL	Ing. Tomas Slotka
STAVEBNIK	Stredoslovenska distribucna, a.s., Pri Rajcianke 2928/7, 010 47 Zilina	
STAVBA	DATUM	03/2021
11055 - Nova Bana - Kutovska cesta - Posilnenie NNS	FORMAT	A3
SO 01 - NN podzemne vedenia SO 02 - NN nadzemne vedenia izolovane	PROFESIA	EL
	STUPEN	DSP
	MIERKA	1:500
	CISLO SW	11055
OBSAH VYKRESU Situacia č.1 - NN podzemne vedenie	CISLO VYKRESU	2





**LEGENDA:**

- EXIST NADZEMNE NN VEDENIE
- NOVE NADZEMNE NN VEDENIE
- DEMONT NADZEMNE NN VEDENIE
- EXIST PODZEMNA NN PRIPOJKA
- NOVA PODZEMNA NN PRIPOJKA
- DEMONT PODZEMNA NN PRIPOJKA
- NOVA NADZEMNA NN PRIPOJKA
- DEMONT NADZEMNA NN PRIPOJKA
- OCHRANNE PASMO VEDENIA
- EXIST NN STLP BETONOVY
- NOVY NN STLP BETONOVY
- DEMONT NN SLTP DREVENY
- DOMOVE PRIPOJKY

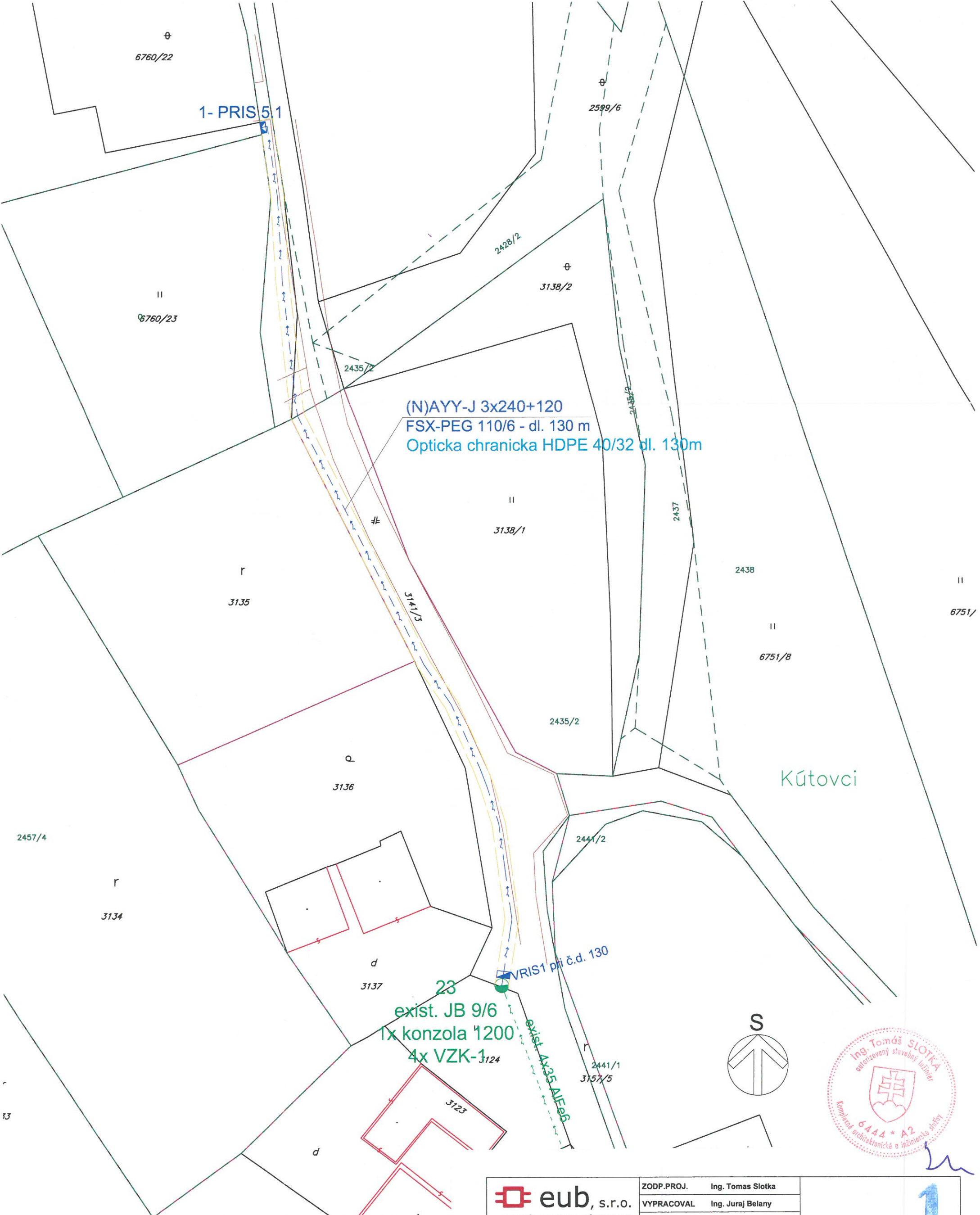
Rozvodna sustava: 3+PEN, 230/400, 50 Hz - TN-C  
 Ochrana pred urazom elektrickym prudom:  
 V normalnej prevadzke - izolovanim zivych casti, krytmii, umiestnenim mimo dosahu  
 Pri poruche - samocinnym odpojenim napajania

Námrazova oblasť: N1  
 Vonkajsie vplyvy - AB3, AC1, AG1, AH2, AK1, AL1, AM1, AQ1, BB2, BC1

eub, s.r.o. energia usporne a bezpecne	ZODP.PROJ.	Ing. Tomas Slotka
	VYPRACOVAL	Ing. Juraj Belany
	KONTRLOVAL	Ing. Tomas Slotka
STAVEBNIK Stredoslovenska distribucna, a.s., Pri Rajcianke 2928/7, 010 47 Zilina		
STAVBA		DATUM
11055 - Nova Bana - Kutovska cesta - Posilnenie NNS		03/2021
SO 01 - NN podzemne vedenia SO 02 - NN nadzemne vedenia izolovane		FORMAT
		A3
		PROFESIA
		EL
		STUPEN
		DSP
		MIERKA
		1:500
		CISLO SW
		11055
OBSAH VYKRESU		CISLO VYKRESU
Situacia č.2 - NN nadzemne vedenie		3





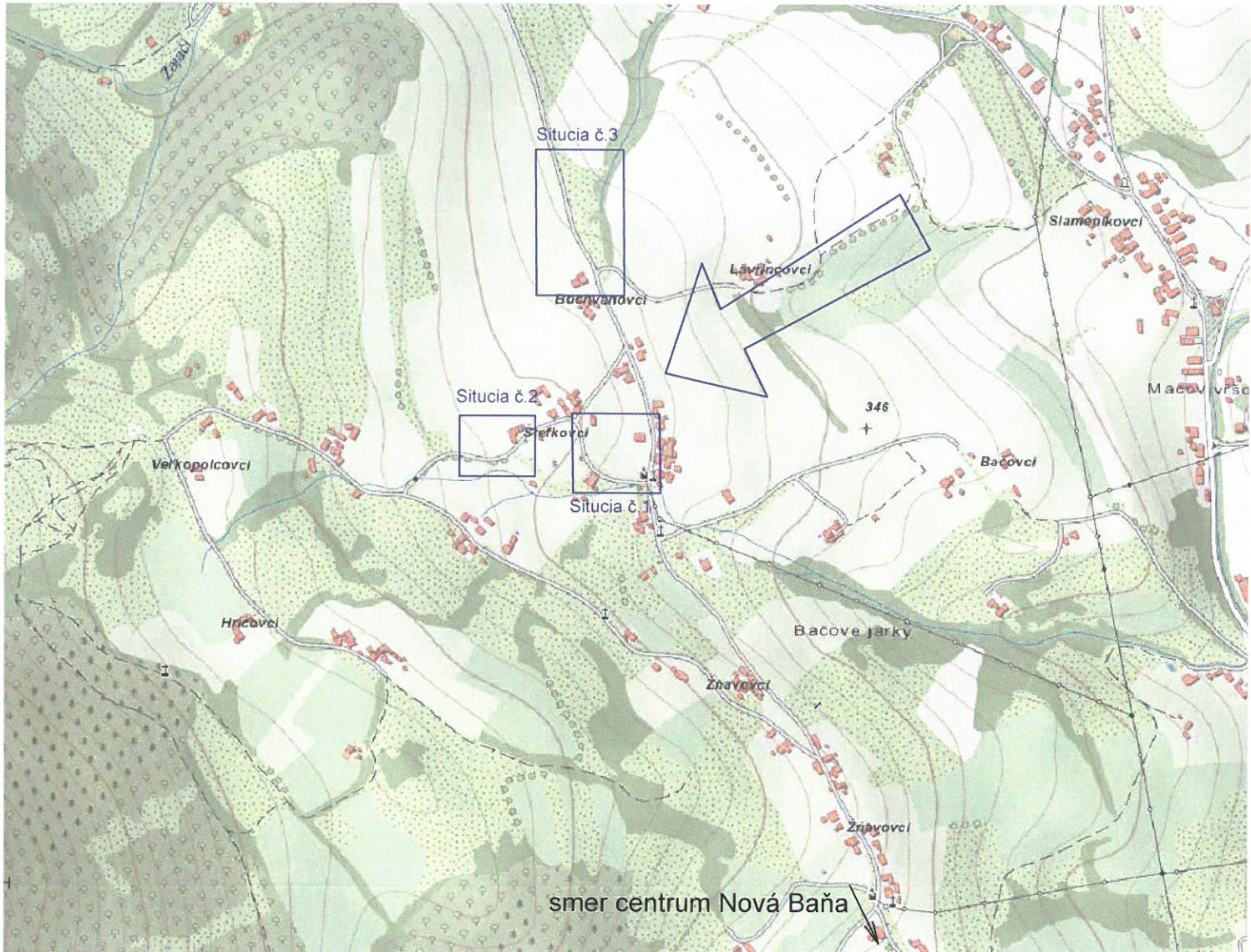


**LEGENDA:**

- EXIST NADZEMNE NN VEDENIE
- NOVE PODZEMNE NN VEDENIE
- OCHRANNE PASMO VEDENIA
- ZAMERANA ASFALTOVA CESTA
- EXIST NN STLP BETONOVY
- NOVA SKRINA PRIS



<b>eub, s.r.o.</b> energia usporne a bezpecne	ZODP.PROJ.	Ing. Tomas Slotka	1
	VYPRACOVAL	Ing. Juraj Belany	
	KONTROLOVAL	Ing. Michal Borsik	
STAVEBNIK Stredoslovenska distribucna, a.s., Pri Rajcianke 2928/7, 010 47 Zilina			
STAVBA		DATUM	03/2021
11055 - Nova Bana - Kutovska cesta - Posilnenie NNS		FORMAT	A3
SO 01 - NN podzemne vedenia SO 02 - NN nadzemne vedenia izolovane		PROFESIA	EL
		STUPEN	DSP
		MIERKA	1:500
		CISLO SW	11055
OBSAH VYKRESU		CISLO VYKRESU	
Situacia č.3 NN podzemne vedenie		4	





Zdroj: <https://zbgis.skgeodesy.sk>



 <b>eub, s.r.o.</b> energia úsporne a bezpečne	ZODP.PROJ.	Ing. Tomáš Slotka			
	VYPRACOVAL	Ing. Juraj Belány			
	KONTROLOVAL	Ing. Michal Borsík			
STAVEBNÍK	Stredoslovenská distribučná, a.s., Pri Rajčianke 2928/7, 010 47 Žilina				
STAVBA	11055 - Nová Baňa - Kútovská cesta - Posilnenie NNS		DÁTUM	03/2021	
SO 01 - NN podzemné vedenia			FORMÁT	A4	
SO 02 - NN nadzemné vedenia izolované			PROFESIA	EL	
			STUPEŇ	DSP	
			ČÍSLO ZÁKAZKY	18/01/04	
			ČÍSLO SW	11055	
OBSAH VÝKRESU	Širšie vzťahy			ČÍSLO VÝKRESU	1