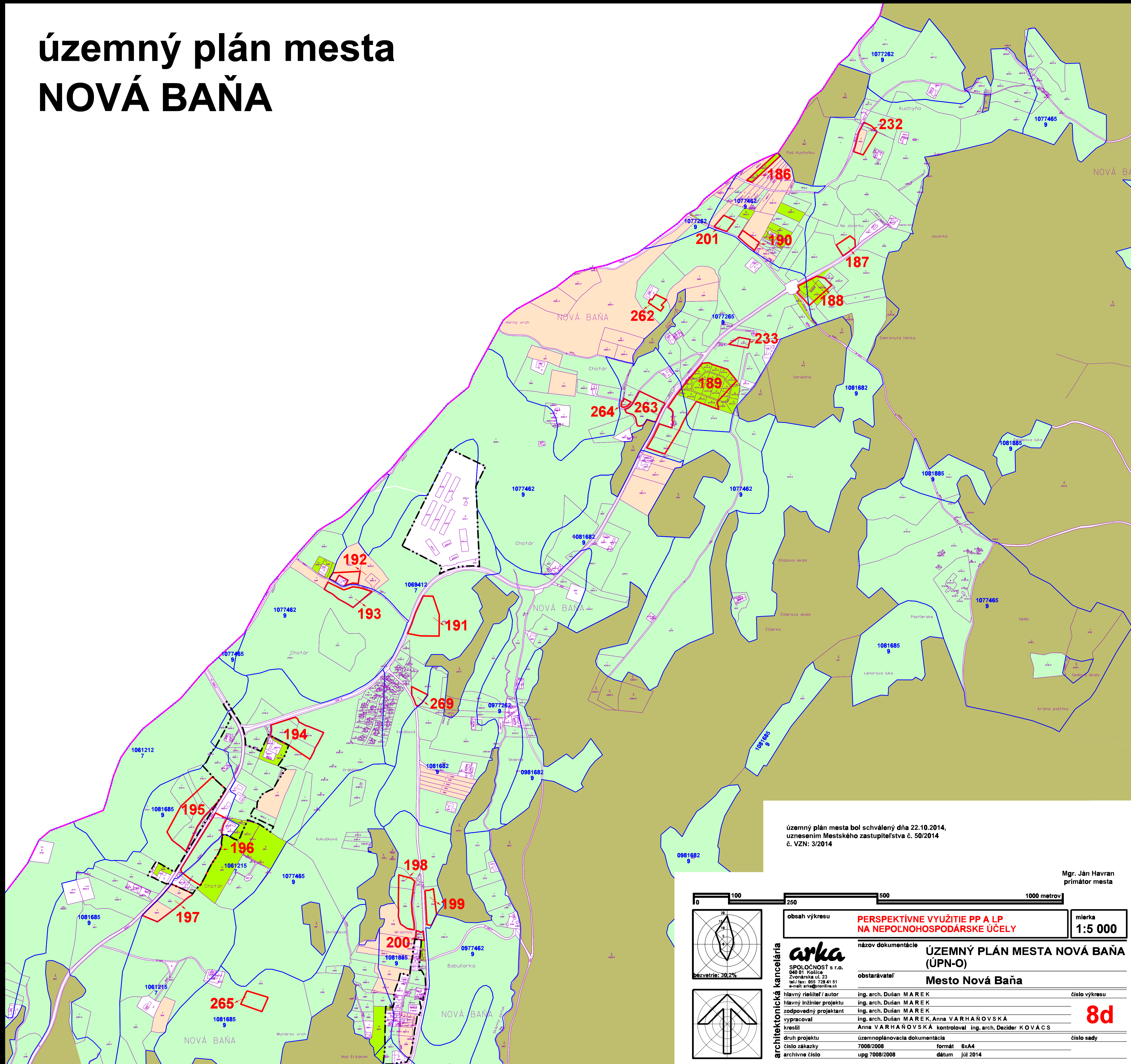
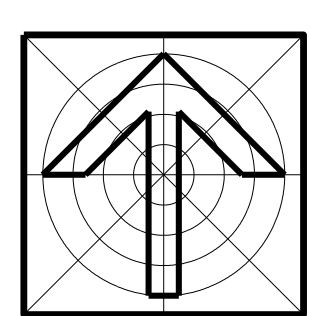
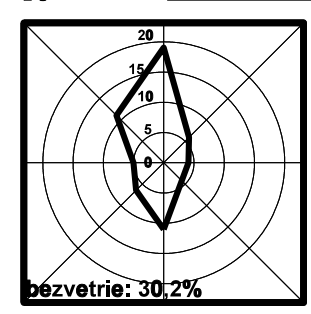


# územný plán mesta NOVÁ BAŇA



územný plán mesta bol schválený dňa 22.10.2014,  
uznesením Mestského zastupiteľstva č. 50/2014  
č. VZN: 3/2014

Mgr. Ján Havran  
primátor mesta



obsah výkresu **PERSPEKTÍVNE VYUŽITIE PP A LP  
NA NEPOLNOHOSPODÁRSKE ÚČELY** mierka **1:5 000**

názov dokumentácie <b>ÚZEMNÝ PLÁN MESTA NOVÁ BAŇA (ÚPN-O)</b>		<b>8d</b>
obstarávateľ <b>Mesto Nová Baňa</b>		
hlavný riešiteľ / autor	ing. arch. Dušan MAREK	číslo výkresu
hlavný inžinier projektu	ing. arch. Dušan MAREK	
zodpovedný projektant	ing. arch. Dušan MAREK	
vypracoval	ing. arch. Dušan MAREK, Anna VARHAŇOVSKÁ	
kreslil	Anna VARHAŇOVSKÁ kontroloval ing. arch. Dezider KOVÁCS	
druh projektu	územnoplánovacia dokumentácia	číslo sady
číslo zákazky	7008/2008 formát 6xA4	
archívne číslo	upg 7008/2008 dátum júl 2014	

architektonická kancelária  
**arka**  
SPOLOČNOSŤ s r.o.  
040 01 Košice  
Zvonárska ul. 23  
tel./fax: 055 728 41 51  
e-mail: arka@tonline.sk