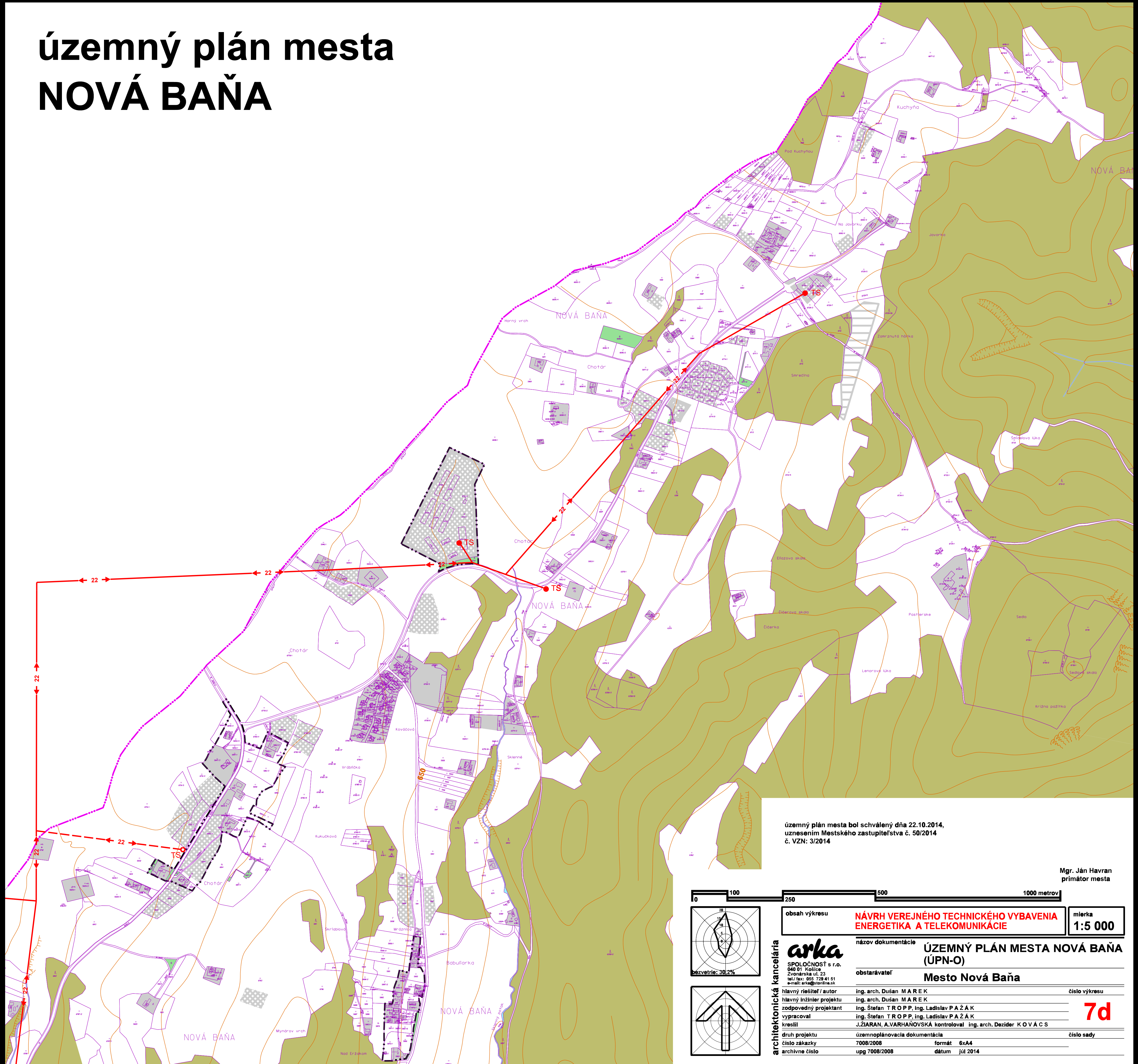
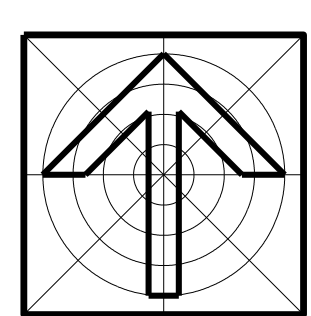
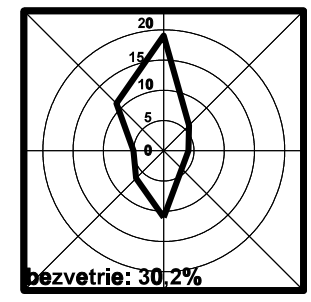


územný plán mesta NOVÁ BAŇA



územný plán mesta bol schválený dňa 22.10.2014,
uznesením Mestského zastupiteľstva č. 50/2014
č. VZN: 3/2014

Mgr. Ján Havran
primátor mesta



obsah výkresu **NÁVRH VEREJNÉHO TECHNICKÉHO VYBAVENIA
ENERGETIKA A TELEKOMUNIKÁCIE**

mierka
1:5 000

názov dokumentácie **ÚZEMNÝ PLÁN MESTA NOVÁ BAŇA
(ÚPN-O)**

obstarávateľ **Mesto Nová Baňa**

hlavný riešiteľ / autor **ing. arch. Dušan MAREK** číslo výkresu
hlavný inžinier projektu **ing. arch. Dušan MAREK**
zodpovedný projektant **ing. Štefan TROPP, ing. Ladislav PAŽÁK**
vypracoval **ing. Štefan TROPP, ing. Ladislav PAŽÁK**
kreslil **J.ŽIARAN, A.VARHAŇOVSKÁ** kontroloval **ing. arch. Dezider KOVÁCS**

7d

druh projektu **územnoplánovacia dokumentácia** číslo sady
číslo zákazky **7008/2008** formát **6xA4**
archívne číslo **upg 7008/2008** dátum **júl 2014**

architektonická kancelária
arcka
SPOLOČNOSŤ s r.o.
040 01 Košice
Zvonárska ul. 23
tel./fax: 055 728 41 51
e-mail: arcka@stonline.sk