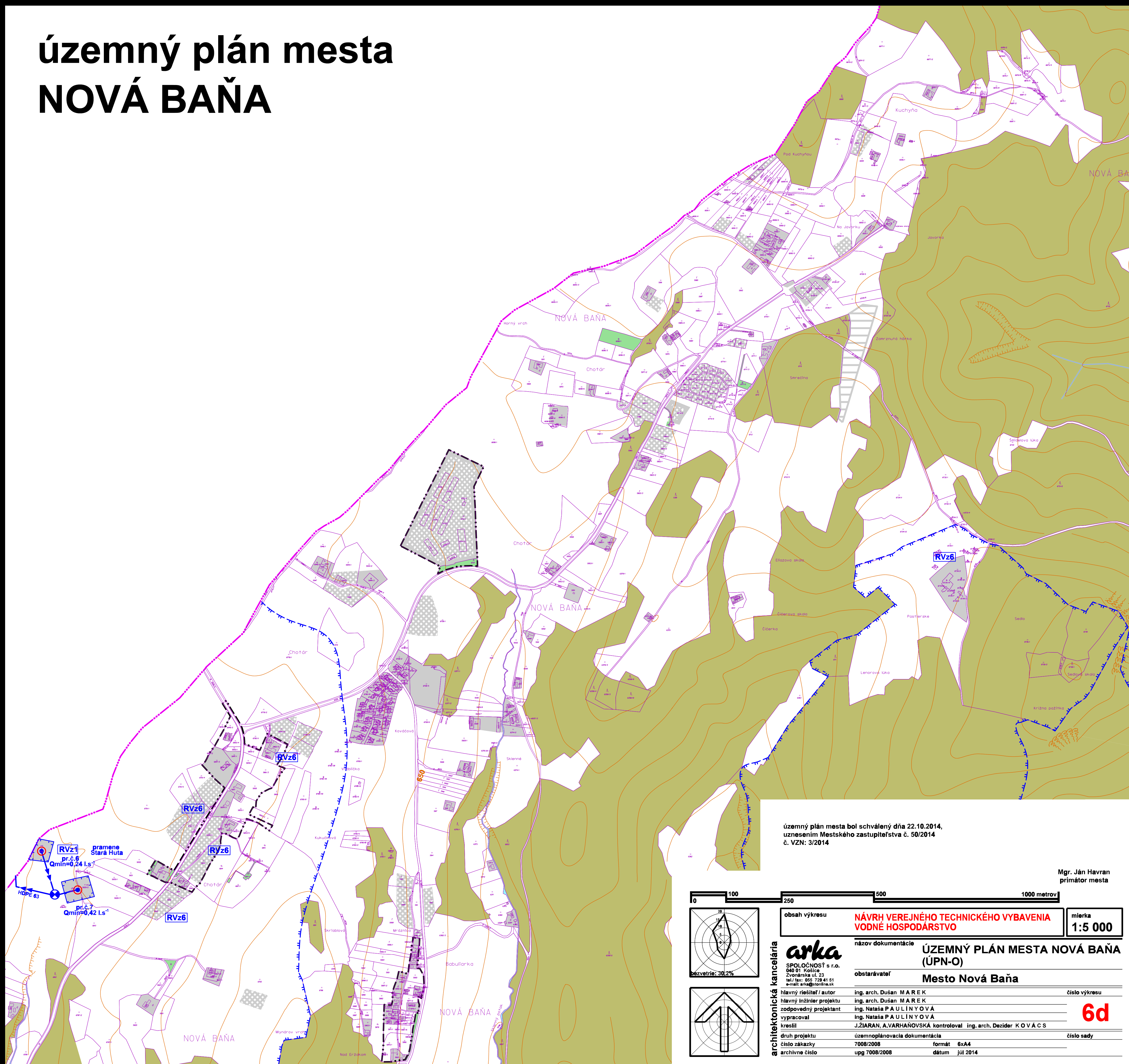
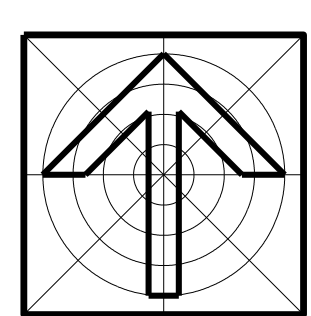
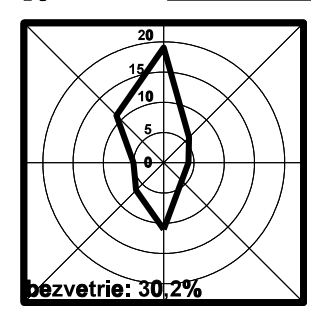


územný plán mesta NOVÁ BAŇA



územný plán mesta bol schválený dňa 22.10.2014,
uznesením Mestského zastupiteľstva č. 50/2014
č. VZN: 3/2014

Mgr. Ján Havran
primátor mesta



obsah výkresu **NÁVRH VEREJNÉHO TECHNICKÉHO VYBAVENIA
VODNÉ HOSPODÁRSTVO** mierka **1:5 000**

názov dokumentácie **ÚZEMNÝ PLÁN MESTA NOVÁ BAŇA
(ÚPN-O)**
obstarávateľ **Mesto Nová Baňa**

architektonická kancelária	hlavný riešiteľ / autor	ing. arch. Dušan MAREK	číslo výkresu
	hlavný inžinier projektu	ing. arch. Dušan MAREK	6d
	zodpovedný projektant	ing. Nataša PAULÍNYOVÁ	
	vyraboval	ing. Nataša PAULÍNYOVÁ	číslo sady
	kreslil	J.ŽIARAN, A.VARHAŇOVSKÁ kontroloval ing. arch. Dezider KOVÁCS	
druh projektu	územnoplánovacia dokumentácia		
číslo zákazky	7008/2008	formát 6xA4	
archívne číslo	upg 7008/2008	dátum júl 2014	