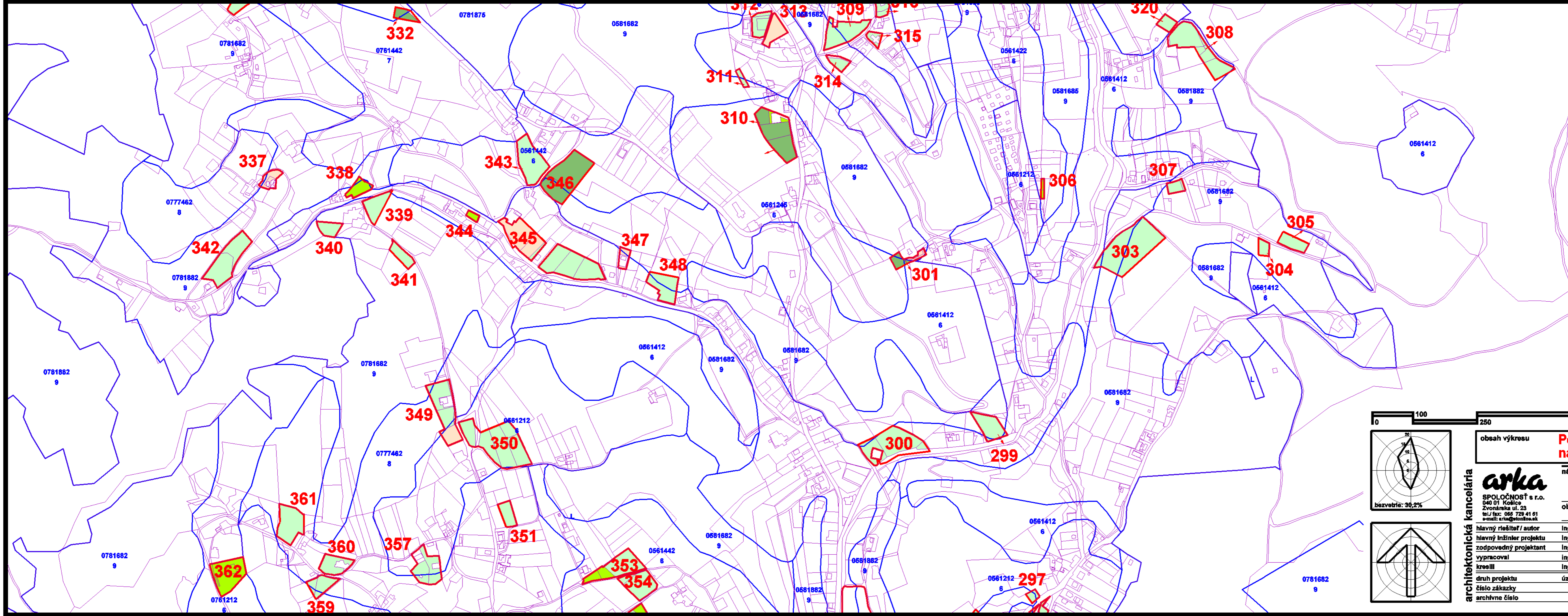
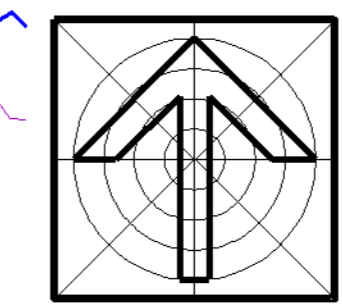
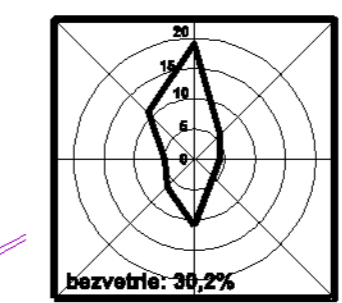


územný plán mesta NOVÁ BAŇA

ZaD č.1 2019



- trvalé trávne porasty
- orná pôda
- záhrady
- ovocné sady a vinice
- hranice bonitovaných pôdno-ekologických jednotiek (BPEJ)
- 0465413 kód BPEJ
- 8 skupina BPEJ
- záber PP - návrh
- 8 číslo záberu PP



obsah výkresu **Perspektívne využitie PP a LP na nepoľnohospodárske účely** mlierka **1:5 000**

názov dokumentácie **ÚZEMNÝ PLÁN MESTA NOVÁ BAŇA (ÚPN-O) ZaD č.1**
 obstarávateľ **Mesto Nová Baňa**

architektonická kancelária	arka SPOLOČNOSŤ s r.o. 040 01 Košice Zvonárska ul. 23 tel./fax: 066 729 41 61 e-mail: arka@stonline.sk	hlavný riešiteľ / autor Ing. arch. Dezider Kovács	kontroloval Ing. arch. Dezider Kovács
		hlavný inžinier projektu Ing. arch. Dezider Kovács	
		zodpovedný projektant Ing. arch. Dezider Kovács	
		vypracoval Ing. arch. Jakub Marek	
		kreslil Ing. arch. Jakub Marek	
druh projektu	územnoplánovacia dokumentácia		
číslo zákazky	formát 5xA4		
archívne číslo	dátum november 2019		

8D