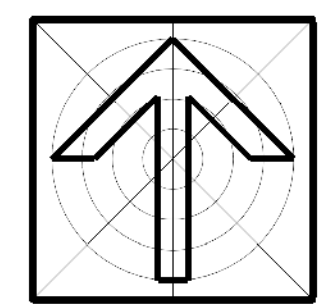
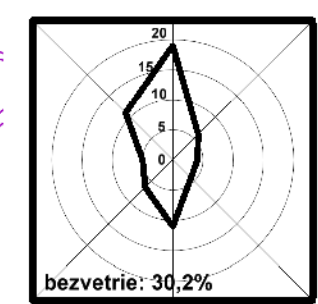
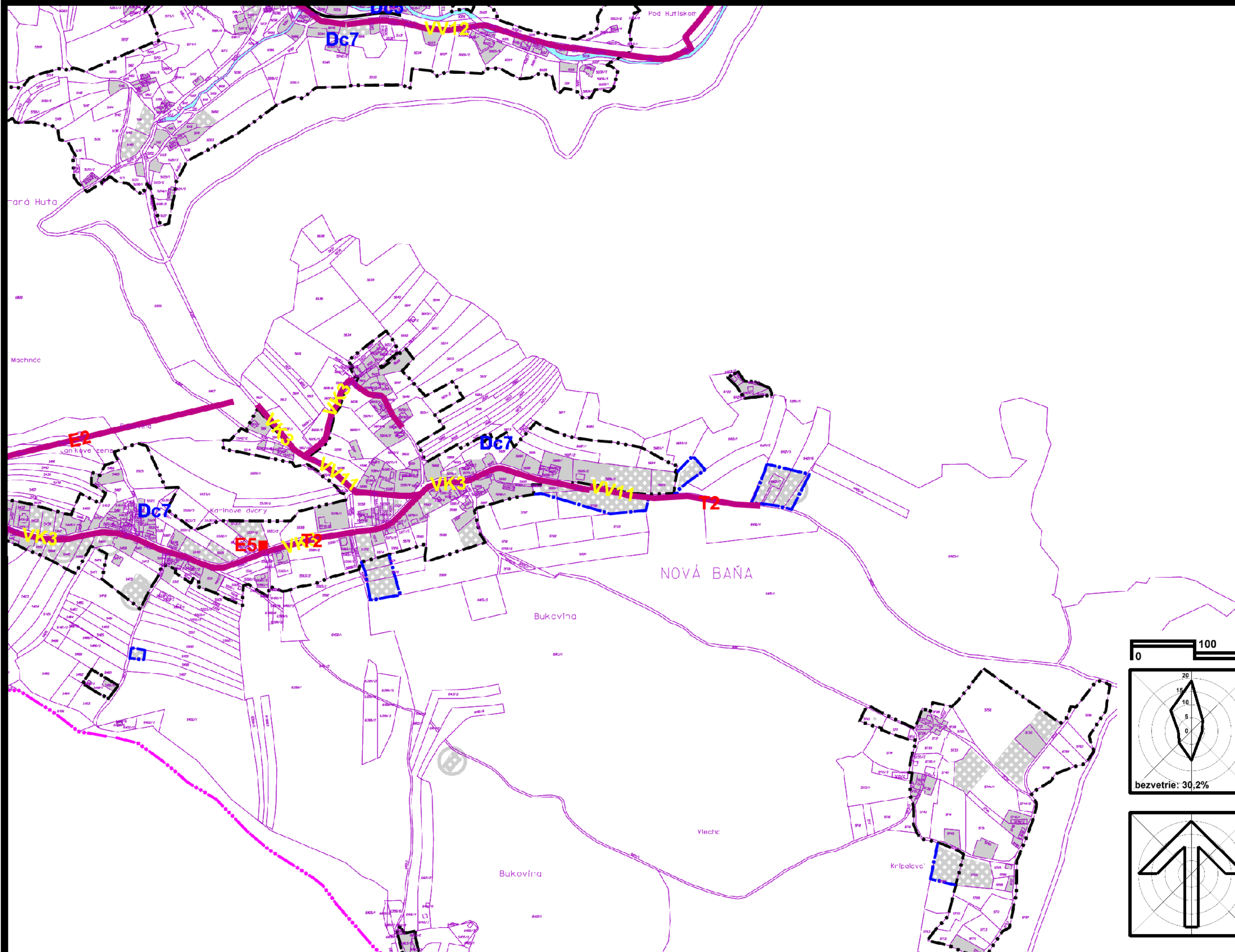


# územný plán mesta NOVÁ BAŇA



obsah výkresu	<b>Schéma verejnoprospešných stavieb</b>	mierka <b>1:5 000</b>
názov dokumentácie	<b>ÚZEMNÝ PLÁN MESTA NOVÁ BAŇA (ÚPN-O)</b>	
obstarávateľ	<b>Mesto Nová Baňa</b>	
hlavný riešiteľ / autor	ing. arch. Dušan MAREK	číslo výkresu
hlavný inžinier projektu	ing. arch. Dušan MAREK	
zodpovedný projektant	ing. arch. Dušan MAREK	
vypracoval	ing. arch. Dušan MAREK, Anna VARHAŇOVSKÁ	
kreslil	A.VARHAŇOVSKÁ	kontroloval ing. arch. Dezider KOVÁCS
druh projektu	územnoplánovacia dokumentácia	číslo sady
číslo zákazky	7008/2008	formát 3x4
archívne číslo	upg 7008/2008	dátum júl 2014

**10H**