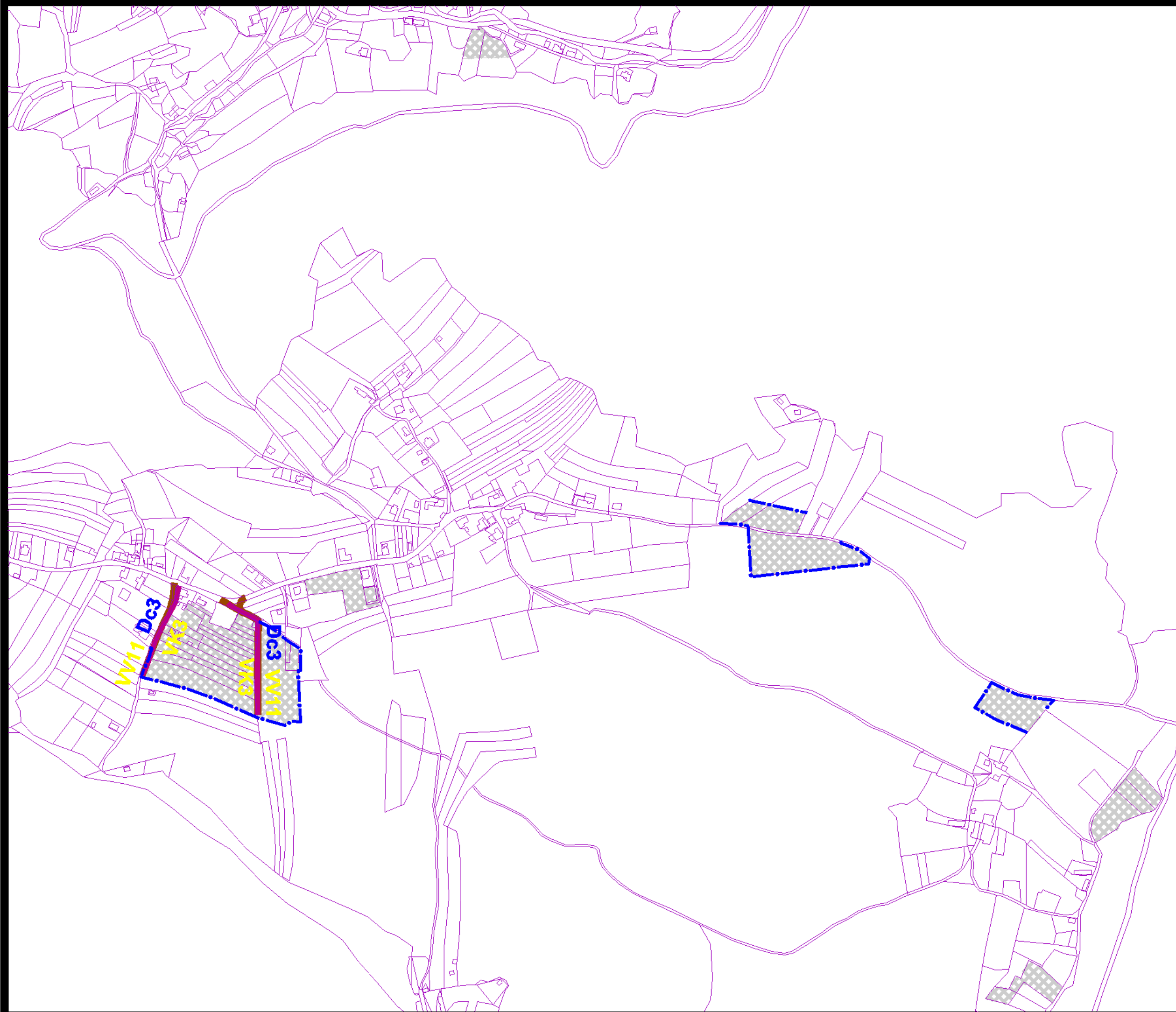








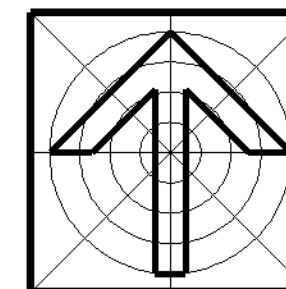
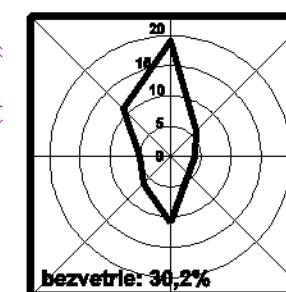
územný plán mesta NOVÁ BAŇA

ZaD č.1 2019



Verejnoprospešné stavby:

-  plochy zelene a stavieb pre ochranu životného prostredia s poradovým číslom
 -  plochy a trasy dopravy s poradovým číslom
 -  plochy a trasy energetických zariadení s poradovým číslom
 -  plochy a trasy zariadení vodného hospodárstva s poradovým číslom
- návrh
-  hranica skutočne zastavaného územia
 -  plochy zástavby



obsah výkresu **Schéma verejnoprospešných stavieb** mierka **1:5 000**

architektonická kancelária

arka
SPOLOČNOSŤ s r.o.
040 01 Košice
Zvonárska ul. 23
tel./ fax: 065 728 41 81
e-mail: arka@stonline.sk

názov dokumentácie **ÚZEMNÝ PLÁN MESTA NOVÁ BAŇA (ÚPN-O) ZaD č.1**
obstarávateľ **Mesto Nová Baňa**

hlavný riešiteľ / autor	Ing. arch. Dezider Kovács	10H
hlavný inžinier projektu	Ing. arch. Dezider Kovács	
zodpovedný projektant	Ing. arch. Dezider Kovács	
vypracoval	Ing. arch. Jakub Marek	
kreslil	Ing. arch. Jakub Marek kontroloval Ing. arch. Dezider Kovács	
druh projektu	územnoplánovacia dokumentácia	
číslo zákazky	formát 3xA4	
archívne číslo	dátum november 2019	