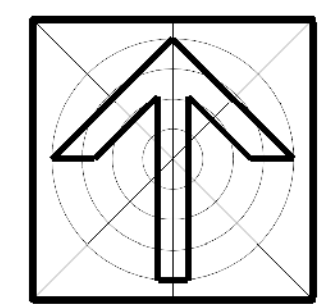
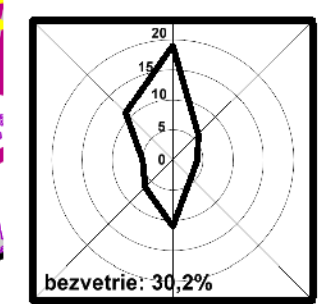
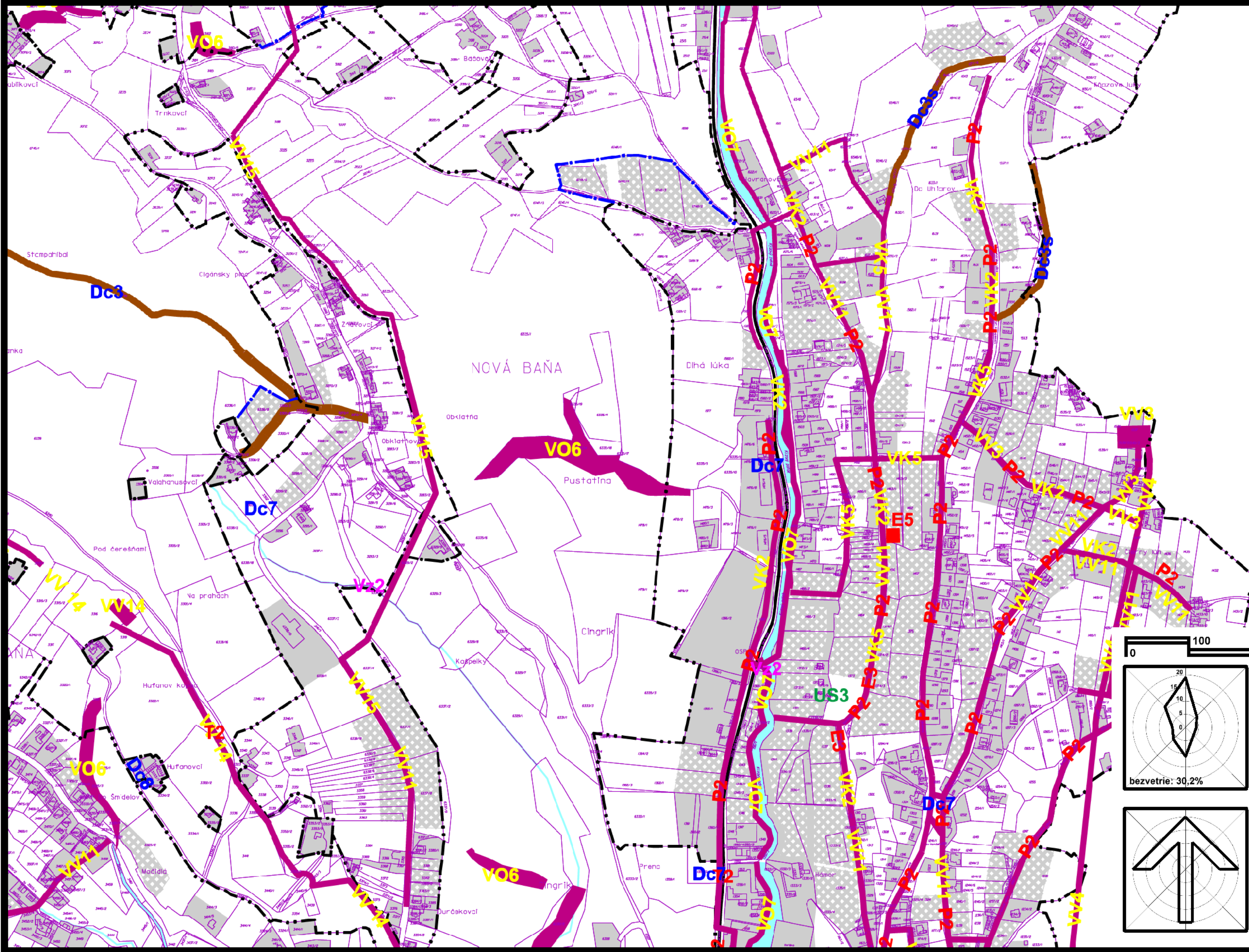


územný plán mesta NOVÁ BAŇA



| | | | |
|--------------------------|--|---------------|---------------------------|
| obsah výkresu | Schéma verejnoprospešných stavieb | mierka | 1:5 000 |
| názov dokumentácie | ÚZEMNÝ PLÁN MESTA NOVÁ BAŇA (ÚPN-O) | | |
| obstarávateľ | Mesto Nová Baňa | | |
| hlavný riešiteľ / autor | ing. arch. Dušan MAREK | číslo výkresu | |
| hlavný inžinier projektu | ing. arch. Dušan MAREK | | |
| zodpovedný projektant | ing. arch. Dušan MAREK | | |
| vypracoval | ing. arch. Dušan MAREK, Anna VARHAŇOVSKÁ | | |
| kreslil | A.VARHAŇOVSKÁ | kontroloval | ing. arch. Dezider KOVÁCS |
| druh projektu | územnoplánovacia dokumentácia | | |
| číslo zákazky | 7008/2008 | formát | 3x4 |
| archívne číslo | upg 7008/2008 | dátum | júl 2014 |

architektonická kancelária

arka
SPOLOČNOSŤ s r.o.
040 01 Košice
Zvonárska ul. 23
tel./ fax: 055 729 41 51
e-mail: arka@stonline.sk

10C

číslo sady