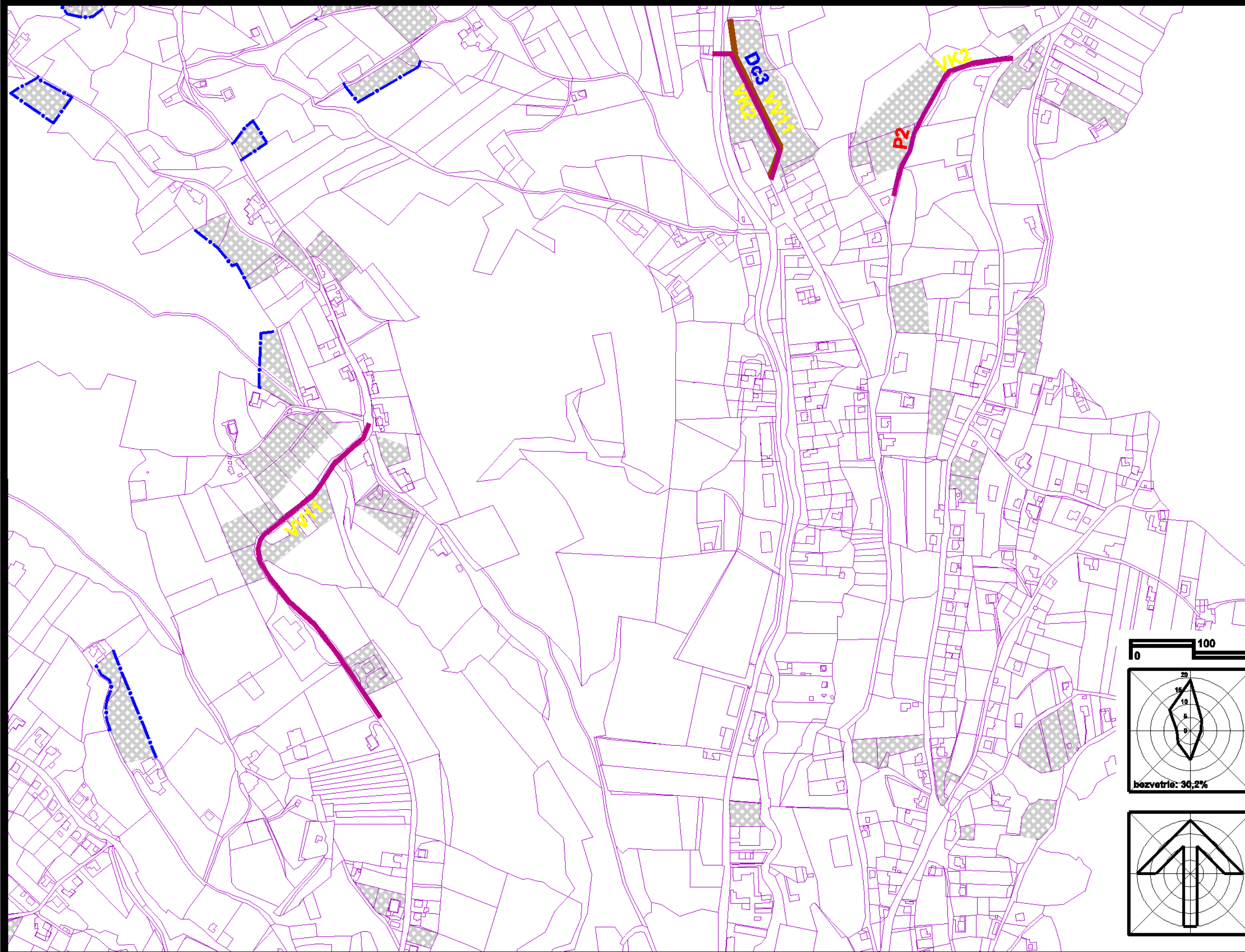







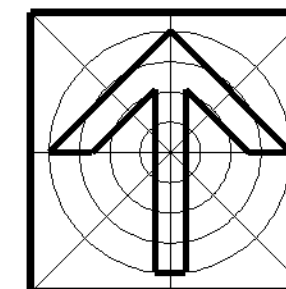
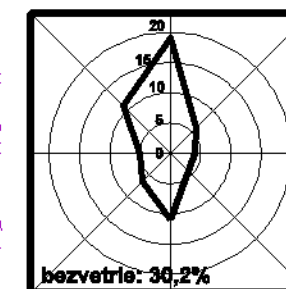
územný plán mesta NOVÁ BAŇA

ZaD č.1 2019



Verejnoprospešné stavby:

-  plochy zelene a stavieb pre ochranu životného prostredia s poradovým číslom
 -  plochy a trasy dopravy s poradovým číslom
 -  plochy a trasy energetických zariadení s poradovým číslom
 -  plochy a trasy zariadení vodného hospodárstva s poradovým číslom
- návrh
-  hranica skutočne zastavaného územia
 -  plochy zástavby



obsah výkresu **Schéma verejnoprospešných stavieb** mierka **1:5 000**

architektonická kancelária

arka
SPOLOČNOSŤ s r.o.
040 01 Košice
Zvonárska ul. 23
tel./ fax: 085 728 41 81
e-mail: arka@stonline.sk

názov dokumentácie **ÚZEMNÝ PLÁN MESTA NOVÁ BAŇA (ÚPN-O) ZaD č.1**
obstarávateľ **Mesto Nová Baňa**

hlavný riešiteľ / autor	Ing. arch. Dezider Kovács
hlavný inžinier projektu	Ing. arch. Dezider Kovács
zodpovedný projektant	Ing. arch. Dezider Kovács
vypracoval	ing. arch. Jakub Marek
kreslil	Ing. arch. Jakub Marek
kontroloval	Ing. arch. Dezider Kovács
druh projektu	územnoplánovacia dokumentácia
číslo zákazky	formát 3xA4
archívne číslo	dátum november 2019

10C