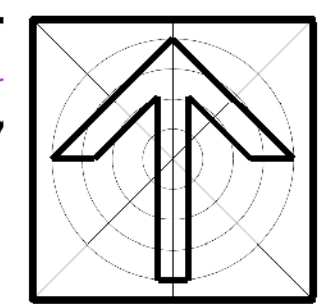
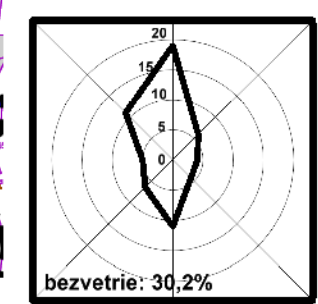
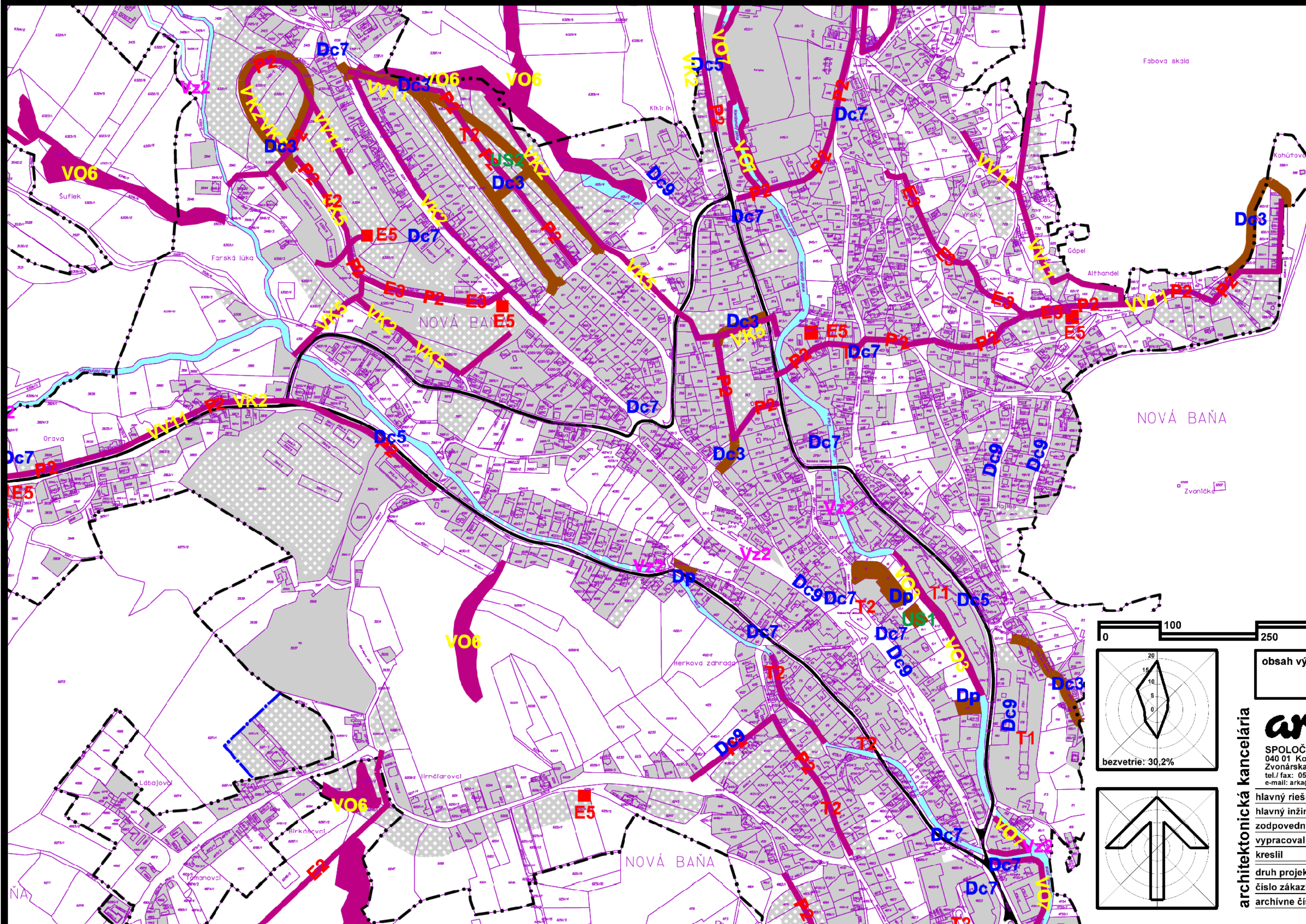


# územný plán mesta NOVÁ BAŇA



obsah výkresu	<b>Schéma verejnoprospešných stavieb</b>	mierka <b>1:5 000</b>
názov dokumentácie	<b>ÚZEMNÝ PLÁN MESTA NOVÁ BAŇA (ÚPN-O)</b>	
obstarávateľ	<b>Mesto Nová Baňa</b>	
hlavný riešiteľ / autor	ing. arch. Dušan MAREK	číslo výkresu
hlavný inžinier projektu	ing. arch. Dušan MAREK	<b>10B</b>
zodpovedný projektant	ing. arch. Dušan MAREK	
vypracoval	ing. arch. Dušan MAREK, Anna VARHAŇOVSKÁ	číslo sady
kreslil	A.VARHAŇOVSKÁ	kontroloval ing. arch. Dezider KOVÁCS
druh projektu	územnoplánovacia dokumentácia	
číslo zákazky	7008/2008	formát 3xA4
archívne číslo	upg 7008/2008	dátum júl 2014