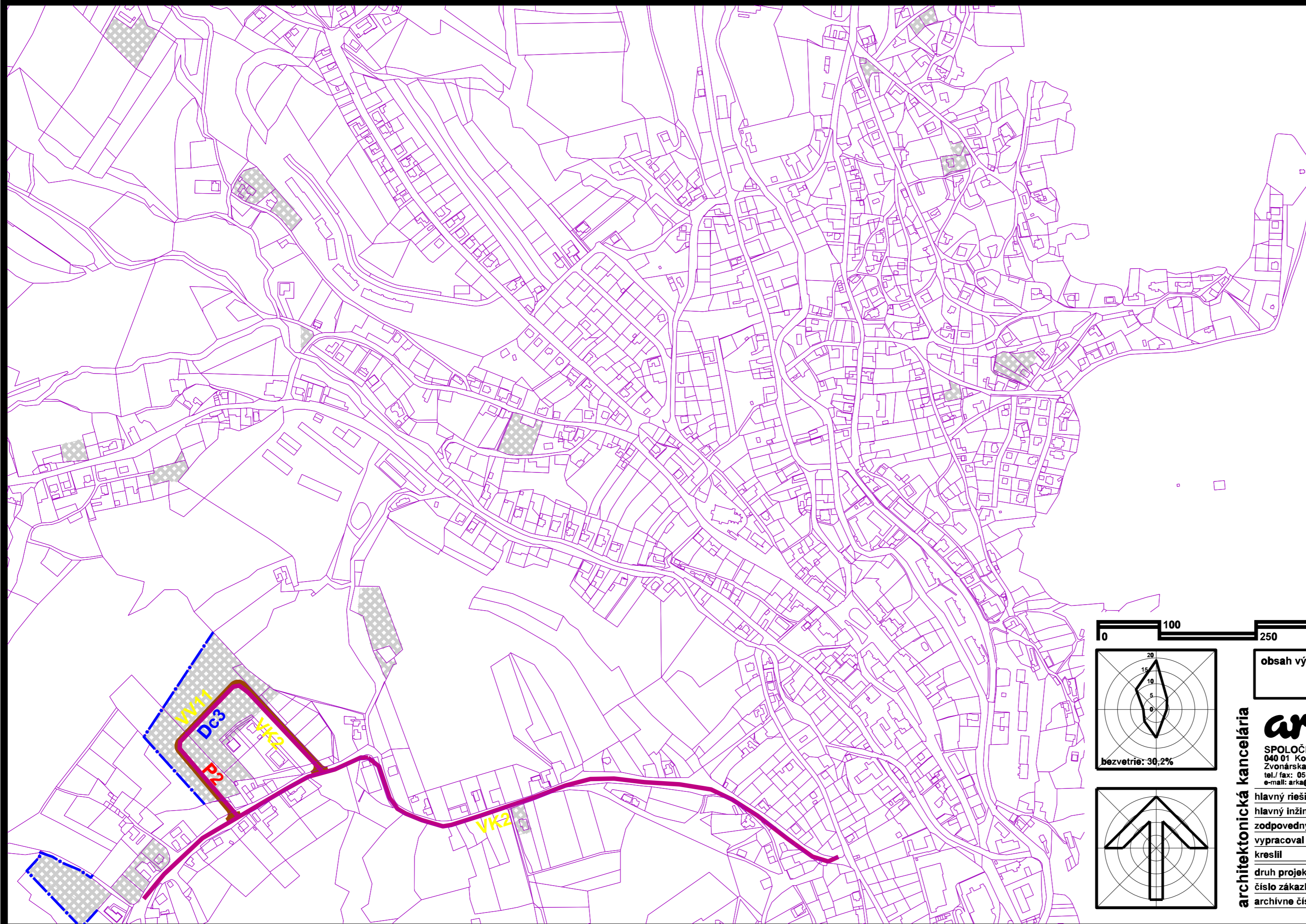


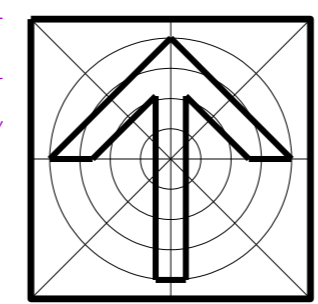
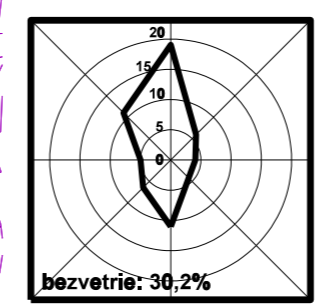
územný plán mesta NOVÁ BAŇA

ZaD č.1 2019



Verejnoprospešné stavby:

- Vz1** plochy zelene a stavieb pre ochranu životného prostredia s poradovým číslom
 - Dc3n** plochy a trasy dopravy s poradovým číslom
 - P2** plochy a trasy energetických zariadení s poradovým číslom
 - VK5** plochy a trasy zariadení vodného hospodárstva s poradovým číslom
- návrh
- hranica skutočne zastavaného územia
 - plochy zástavby



obsah výkresu	Schéma verejnoprospešných stavieb	mierka 1:5 000
názov dokumentácie	ÚZEMNÝ PLÁN MESTA NOVÁ BAŇA (ÚPN-O) ZaD č.1	
obstarávateľ	Mesto Nová Baňa	
hlavný riešiteľ / autor	ing. arch. Dezider Kovács	
hlavný inžinier projektu	ing. arch. Dezider Kovács	
zodpovedný projektant	ing. arch. Dezider Kovács	
vypracoval	ing. arch. Jakub Marek	
kreslil	ing. arch. Jakub Marek	kontroloval ing. arch. Dezider Kovács
druh projektu	územnoplánovacia dokumentácia	
číslo zákazky		formát 3xA4
archívne číslo		dátum november 2019

10B

architektonická kancelária

arka
SPOLOČNOSŤ s r.o.
040 01 Košice
Zvonárska ul. 23
tel./ fax: 055 729 41 51
e-mail: arka@stonline.sk