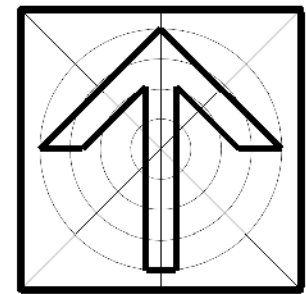
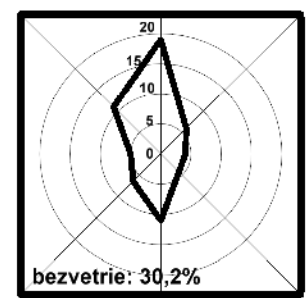
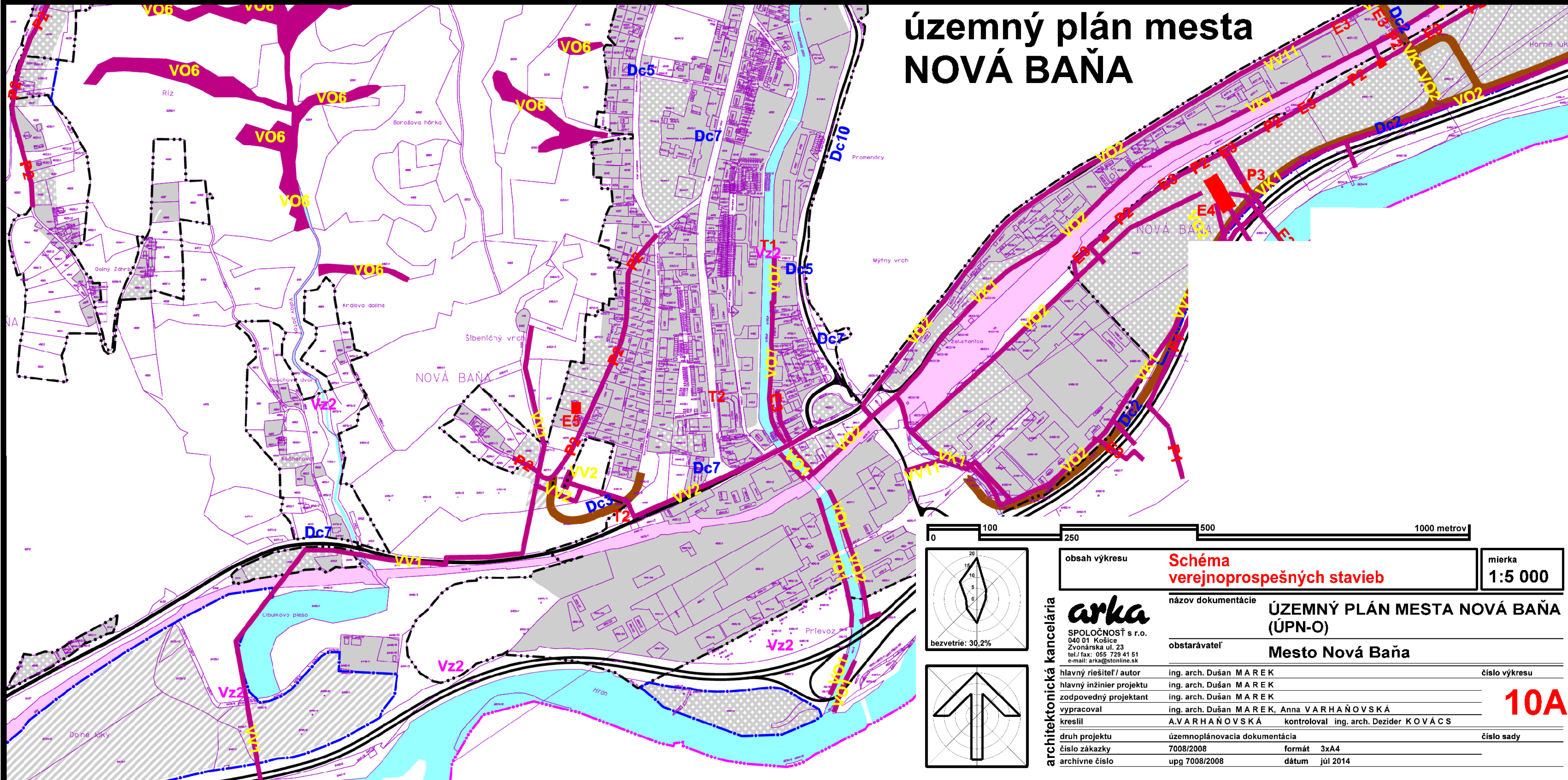


# územný plán mesta NOVÁ BAŇA



obsah výkresu	<b>Schéma verejnoprospešných stavieb</b>	mierka	<b>1:5 000</b>
názov dokumentácie	<b>ÚZEMNÝ PLÁN MESTA NOVÁ BAŇA (ÚPN-O)</b>		
obstarávateľ	<b>Mesto Nová Baňa</b>		
hlavný riešiteľ / autor	ing. arch. Dušan MAREK	číslo výkresu	<b>10A</b>
hlavný inžinier projektu	ing. arch. Dušan MAREK	číslo sady	
zodpovedný projektant	ing. arch. Dušan MAREK		
vypracoval	ing. arch. Dušan MAREK, Anna VARHAŇOVSKÁ		
kreslil	A.VARHAŇOVSKÁ	kontroloval	ing. arch. Dezider KOVÁCS
druh projektu	územnoplánovacia dokumentácia		
číslo zákazky	7008/2008	formát	3xA4
archívne číslo	upg 7008/2008	dátum	júl 2014