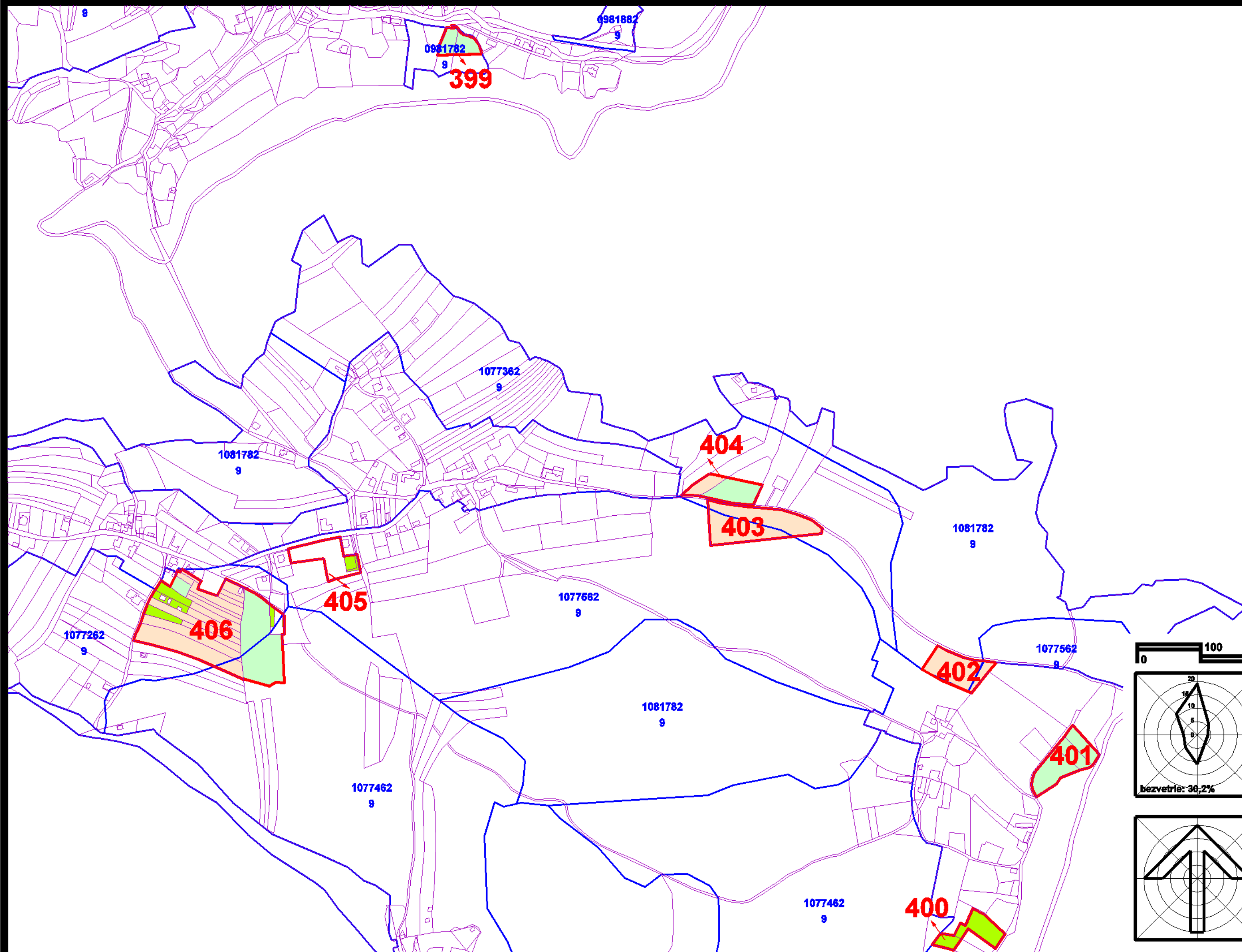



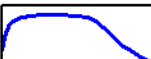




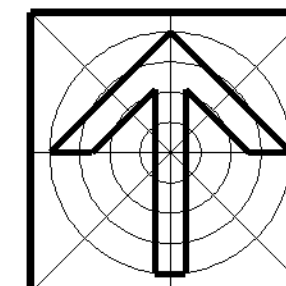
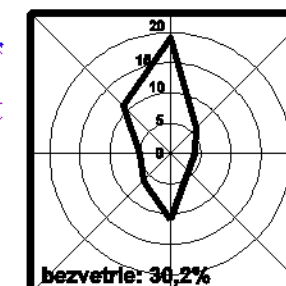


územný plán mesta NOVÁ BAŇA

ZaD č.1 2019



-  trvalé trávne porasty
-  orná pôda
-  záhrady
-  ovocné sady a vinice
-  hranice bonitovaných pôdno-ekologických jednotiek (BPEJ)
-  0465413 kód BPEJ
-  8 skupina BPEJ
-  záber PP - návrh
-  8 číslo záberu PP



obsah výkresu	Perspektívne využitie PP a LP na nepoľnohospodárske účely	mierka	1:5 000
názov dokumentácie	ÚZEMNÝ PLÁN MESTA NOVÁ BAŇA (ÚPN-O) ZaD č.1		
obstarávateľ	Mesto Nová Baňa		
hlavný riešiteľ / autor	Ing. arch. Dezider Kovács	kontroloval	8H
hlavný inžinier projektu	Ing. arch. Dezider Kovács		
zodpovedný projektant	Ing. arch. Dezider Kovács		
vypracoval	Ing. arch. Jakub Marek		
kreslil	Ing. arch. Jakub Marek		
druh projektu	územnoplánovacia dokumentácia		
číslo zákazky		formát	3xA4
archívne číslo		dátum	november 2019

architektonická kancelária

arka
 SPOLOČNOSŤ s r.o.
 040 01 Košice
 Zvonárska ul. 23
 tel./ fax: 085 728 41 81
 e-mail: arka@stonline.sk