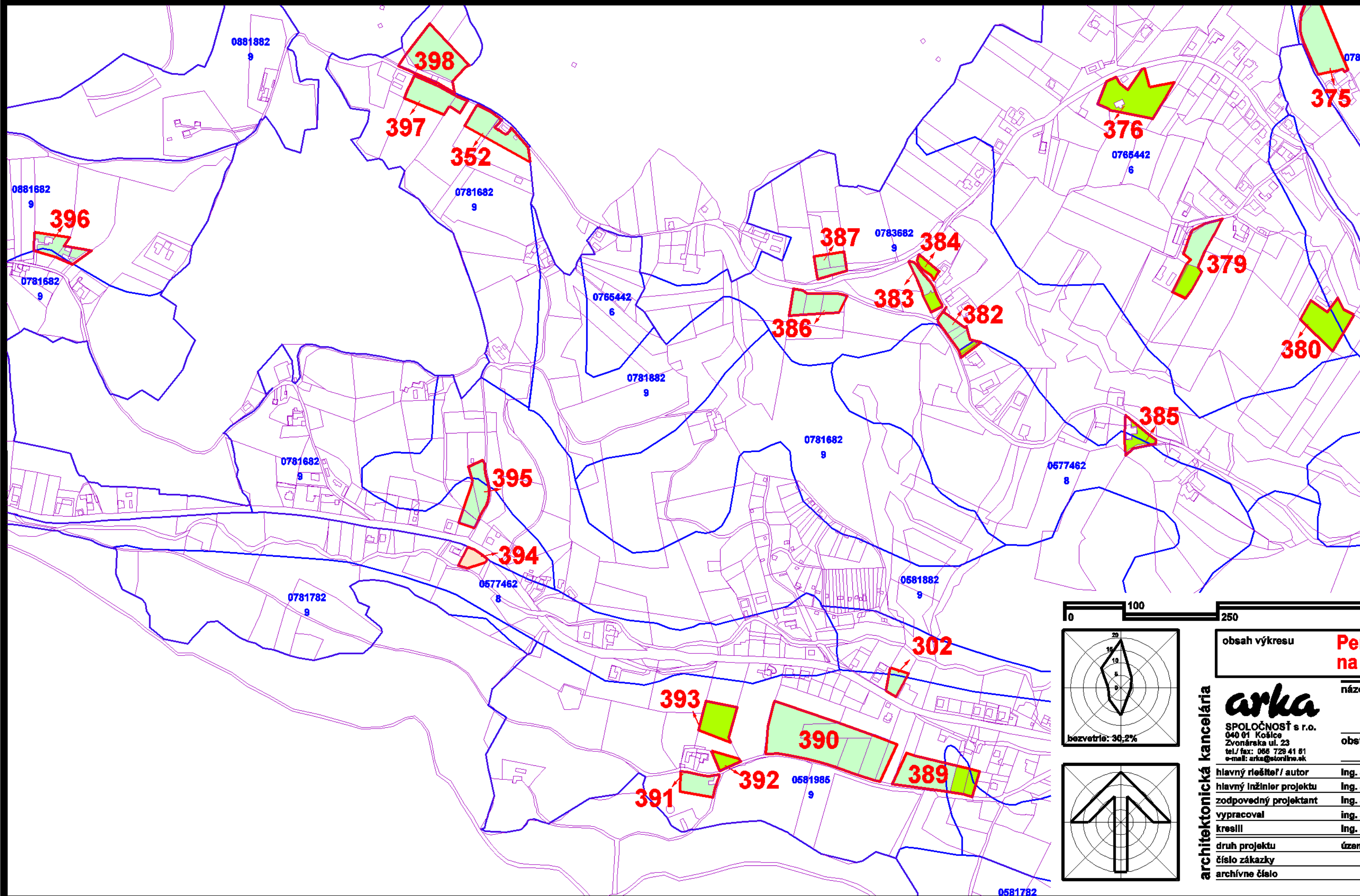




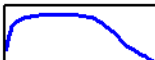





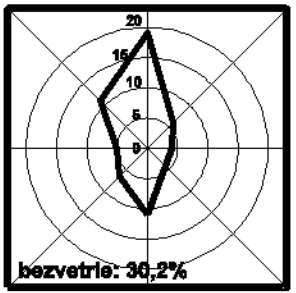
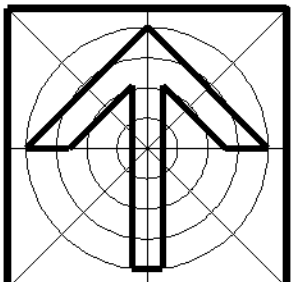



územný plán mesta NOVÁ BAŇA

ZaD č.1 2019



-  trvalé trávne porasty
-  orná pôda
-  záhrady
-  ovocné sady a vinice
-  hranice bonitovaných pôdno-ekologických jednotiek (BPEJ)
-  kód BPEJ
-  skupina BPEJ
-  záber PP - návrh
-  číslo záberu PP

			obsah výkresu Perspektívne využitie PP a LP na nepoľnohospodárske účely	mierka 1:5 000
			názov dokumentácie ÚZEMNÝ PLÁN MESTA NOVÁ BAŇA (ÚPN-O) ZaD č.1	
architektónická kancelária arka SPOLOČNOSŤ s r.o. 040 01 Košice Zvonárska ul. 23 tel./ fax: 066 728 41 81 e-mail: arka@stonline.sk		obstarávateľ Mesto Nová Baňa	hlavný riešiteľ / autor Ing. arch. Dezider Kovács hlavný inžinier projektu Ing. arch. Dezider Kovács zodpovedný projektant Ing. arch. Dezider Kovács vypracoval Ing. arch. Jakub Marek kreslil Ing. arch. Jakub Marek kontroloval Ing. arch. Dezider Kovács	
druh projektu územnoplánovacia dokumentácia číslo zákazky archívne číslo		formát 3xA4 dátum november 2019		