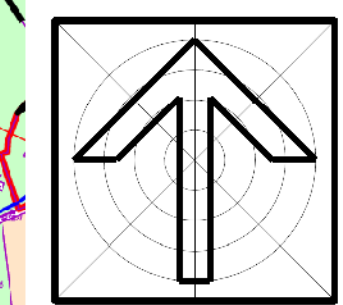
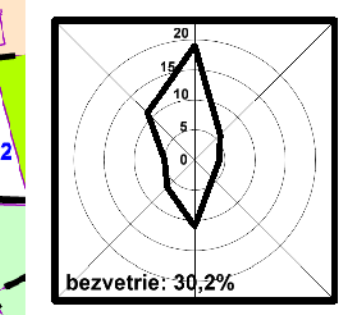
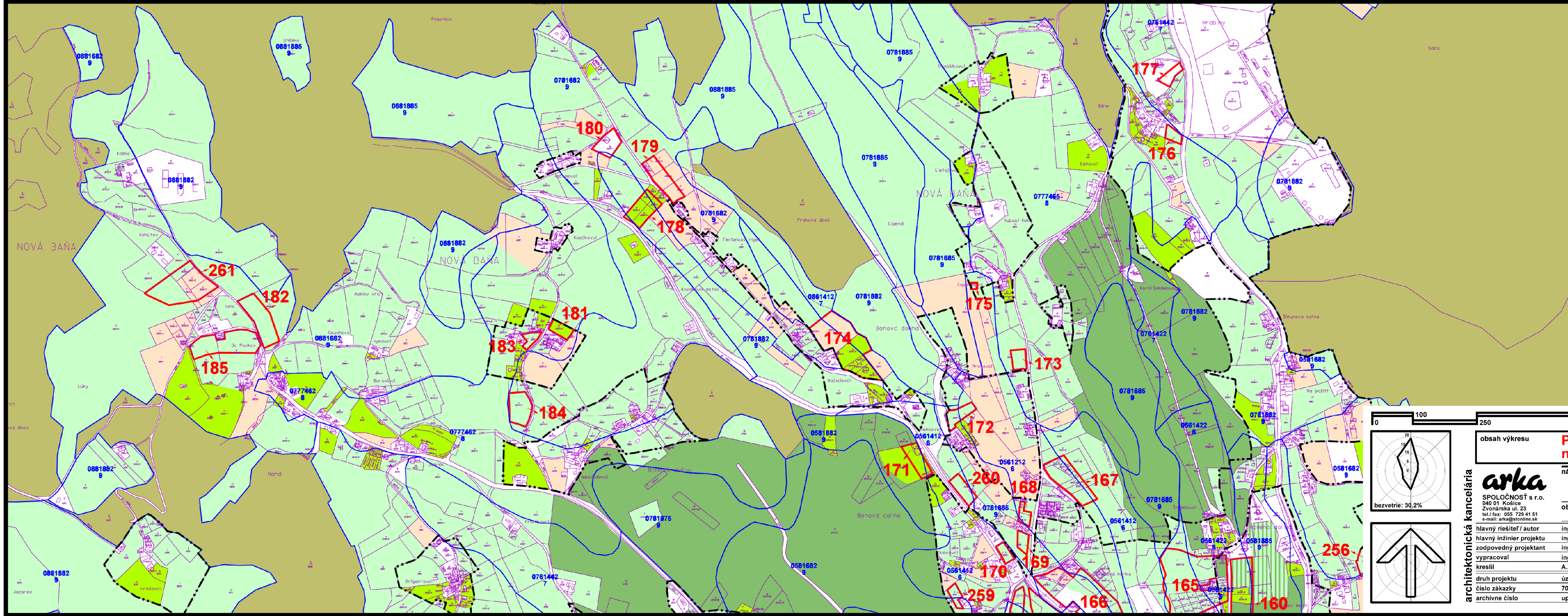


# územný plán mesta NOVÁ BAŇA



obsah výkresu	<b>Perspektívne využitie PP a LP na nepoľnohospodárske účely</b>	mierka <b>1:5 000</b>
architektonická kancelária	<b>arika</b> SPOLOČNOSŤ s r.o. 040 01 Košice Zvonárska ul. 23 tel./ fax: 055 729 41 51 e-mail: arika@stonline.sk	číslo výkresu <b>8E</b>
názov dokumentácie	<b>ÚZEMNÝ PLÁN MESTA NOVÁ BAŇA (ÚPN-O)</b>	číslo sady
obstarávateľ	<b>Mesto Nová Baňa</b>	
hlavný riešiteľ / autor	ing. arch. Dušan MAREK	
hlavný inžinier projektu	ing. arch. Dušan MAREK	
zodpovedný projektant	ing. arch. Dušan MAREK	
vypracoval	ing. arch. Dušan MAREK, Anna VARHAŇOVSKÁ	
kreslil	A.VARHAŇOVSKÁ kontroloval ing. arch. Dezider KOVÁCS	
druh projektu	územnoplánovacia dokumentácia	
číslo zákazky	7008/2008 formát 5xA4	
archívne číslo	upg 7008/2008 dátum júl 2014	