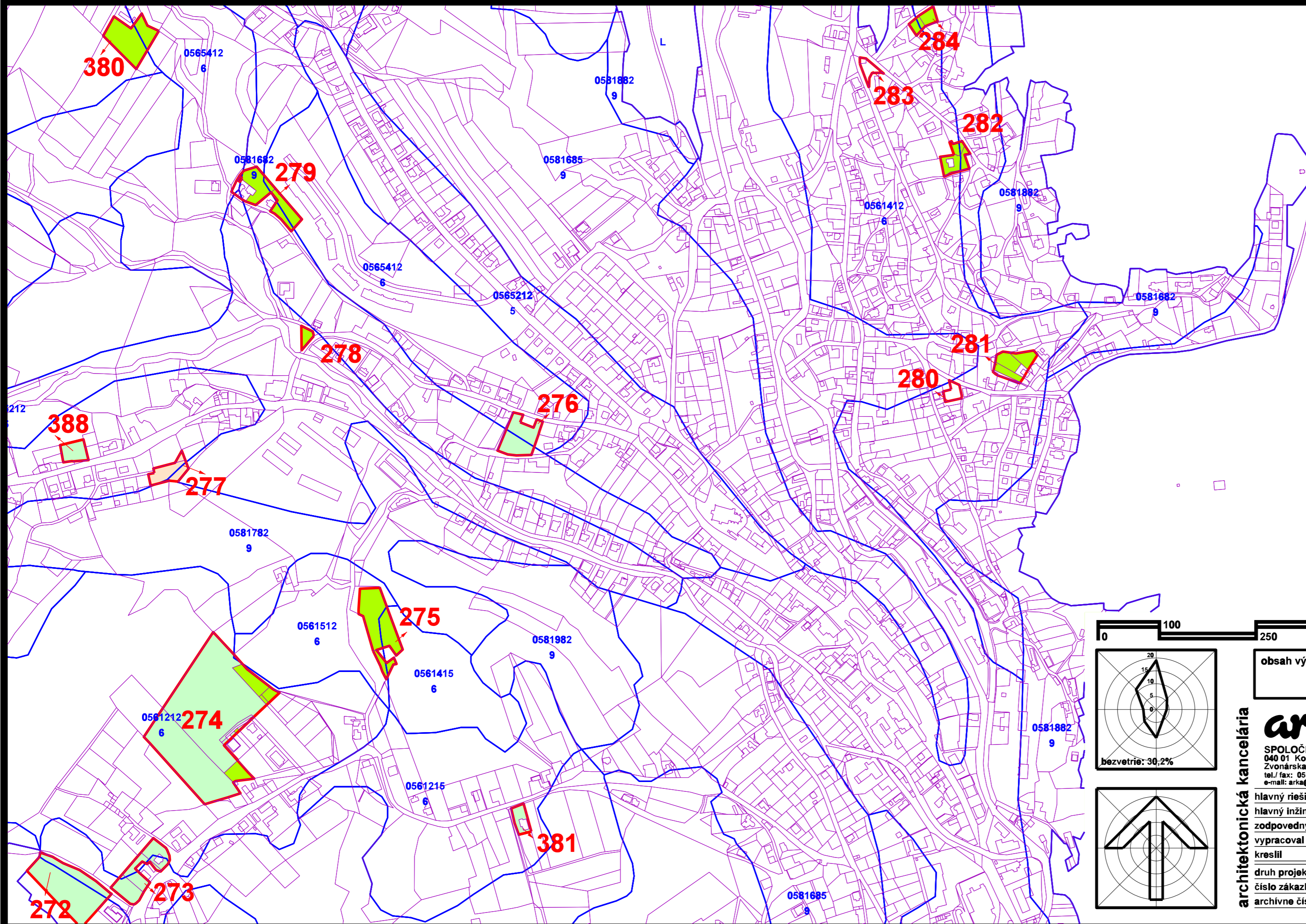


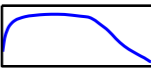


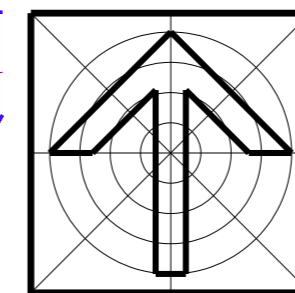
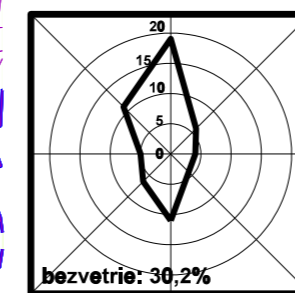
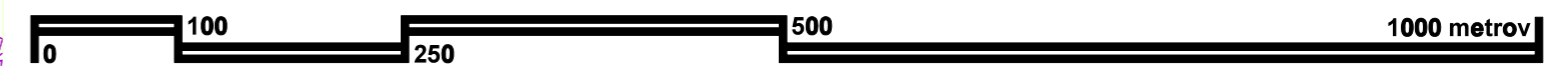


územný plán mesta NOVÁ BAŇA

ZaD č.1 2019



-  trvalé trávne porasty
-  orná pôda
-  záhrady
-  ovocné sady a vinice
-  hranice bonitovaných pôdno-ekologických jednotiek (BPEJ)
-  0465413 kód BPEJ
-  8 skupina BPEJ
-  záber PP - návrh
-  8 číslo záberu PP



obsah výkresu **Perspektívne využitie PP a LP na nepoľnohospodárske účely** mlierka **1:5 000**

názov dokumentácie **ÚZEMNÝ PLÁN MESTA NOVÁ BAŇA (ÚPN-O) ZaD č.1**
 obstarávateľ **Mesto Nová Baňa**

architektonická kancelária	hlavný riešiteľ / autor	ing. arch. Dezider Kovács	8B
	hlavný inžinier projektu	ing. arch. Dezider Kovács	
	zodpovedný projektant	ing. arch. Dezider Kovács	
	vypracoval	ing. arch. Jakub Marek	
	kreslil	ing. arch. Jakub Marek kontroloval ing. arch. Dezider Kovács	
	druh projektu	územnoplánovacia dokumentácia	
číslo zákazky	formát 3xA4		
archívne číslo	dátum november 2019		