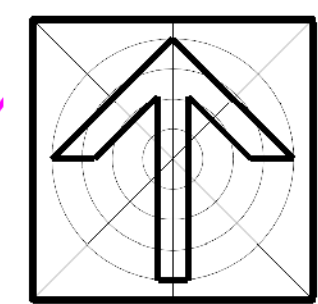
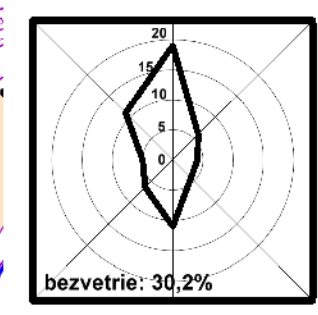
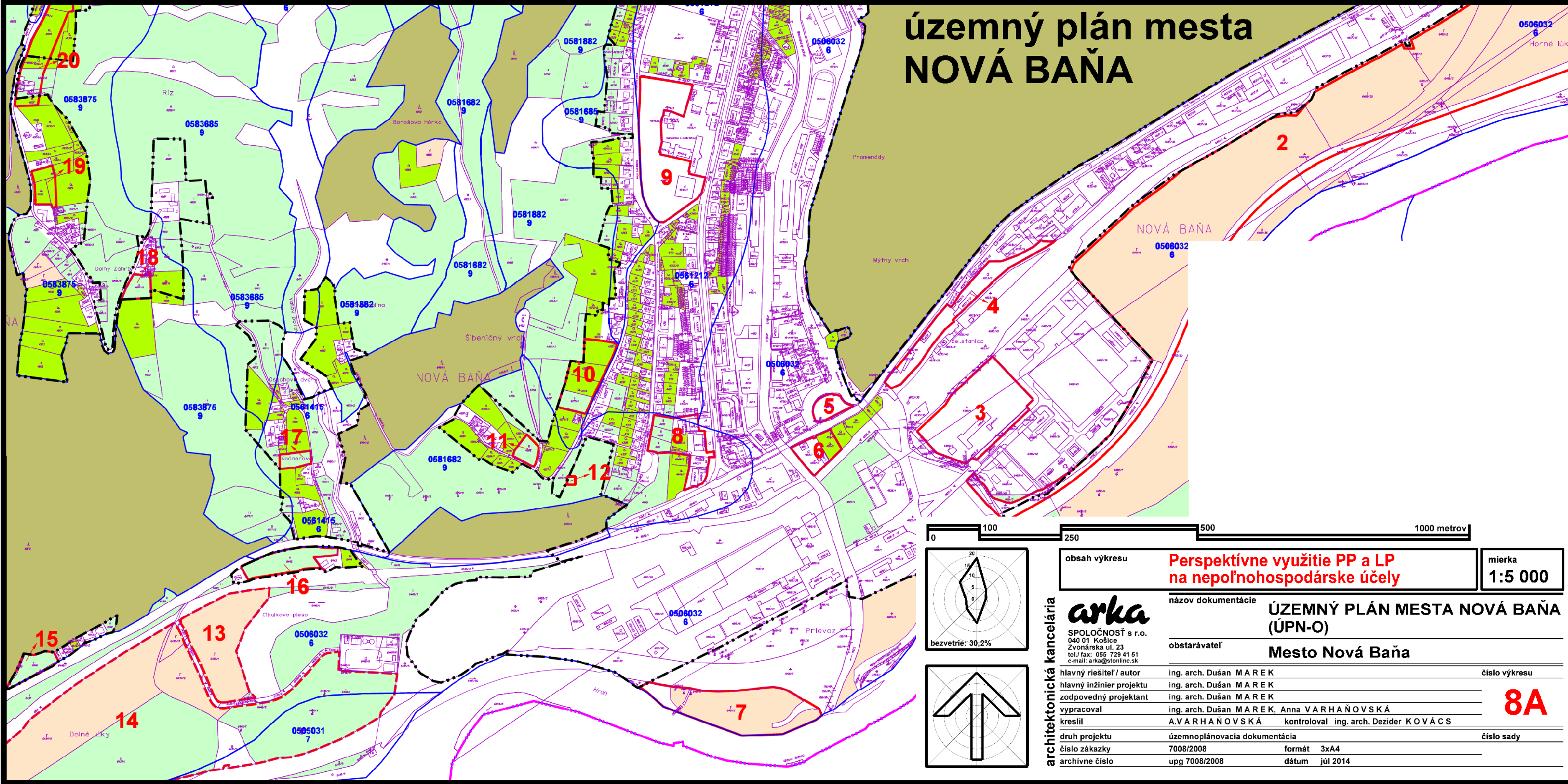


územný plán mesta NOVÁ BAŇA



obsah výkresu	Perspektívne využitie PP a LP na nepoľnohospodárske účely	mierka	1:5 000
názov dokumentácie	ÚZEMNÝ PLÁN MESTA NOVÁ BAŇA (ÚPN-O)		
obstarávateľ	Mesto Nová Baňa		
hlavný riešiteľ / autor	ing. arch. Dušan MAREK	číslo výkresu	8A
hlavný inžinier projektu	ing. arch. Dušan MAREK		
zodpovedný projektant	ing. arch. Dušan MAREK	číslo sady	
vypracoval	ing. arch. Dušan MAREK, Anna VARHAŇOVSKÁ		
kreslil	A.VARHAŇOVSKÁ	kontroloval	ing. arch. Dezider KOVÁCS
druh projektu	územnoplánovacia dokumentácia		
číslo zákazky	7008/2008	formát	3xA4
archívne číslo	upg 7008/2008	dátum	júl 2014