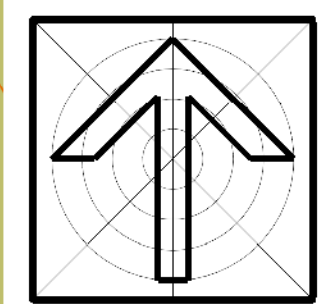
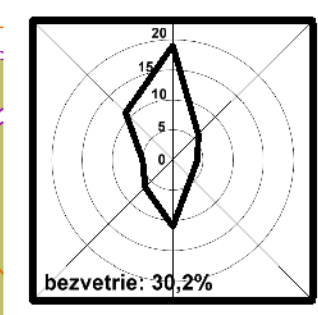
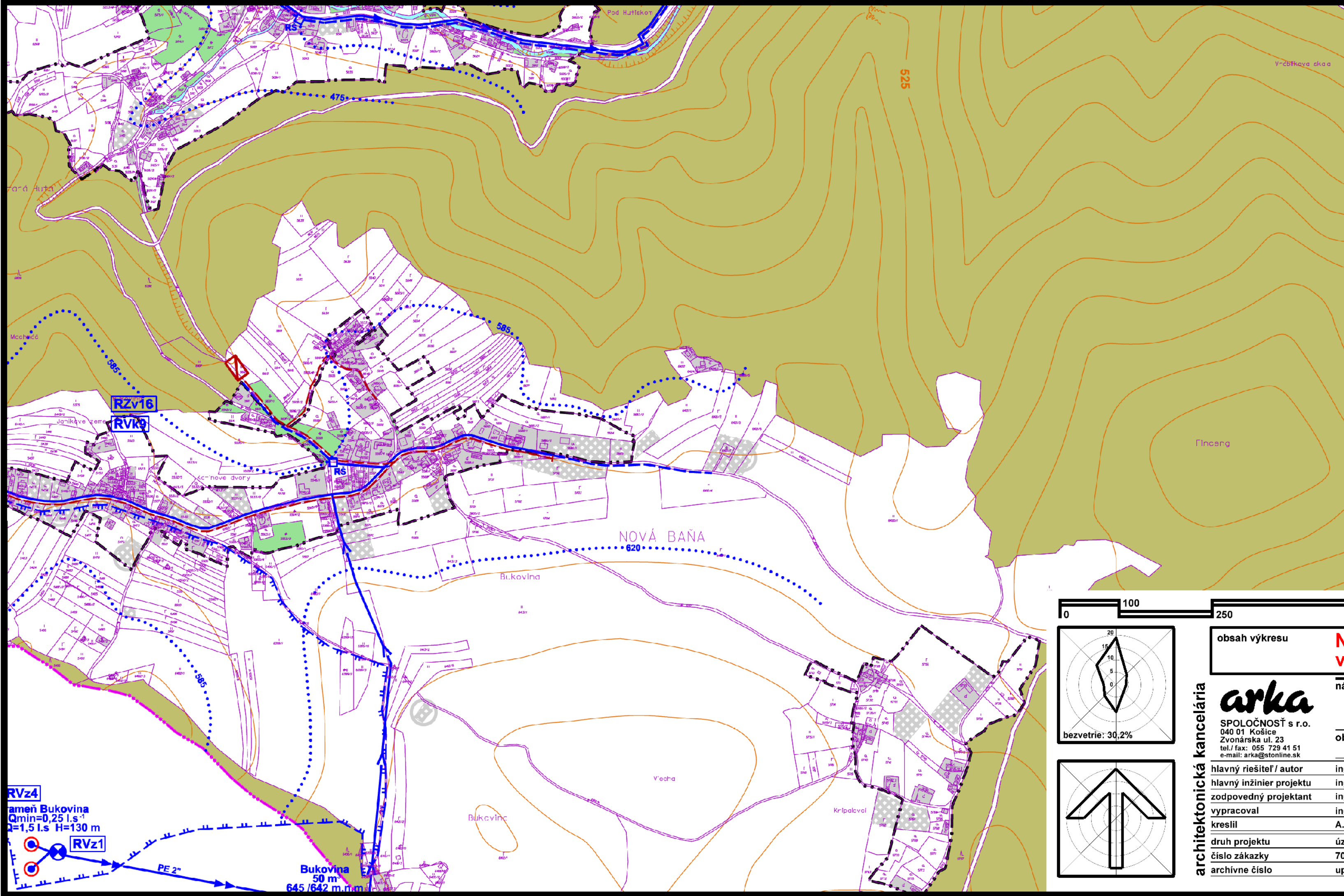


# územný plán mesta NOVÁ BAŇA



obsah výkresu	<b>Návrh verejného technického vybavenia vodné hospodárstvo</b>	mierka <b>1:5 000</b>
názov dokumentácie	<b>ÚZEMNÝ PLÁN MESTA NOVÁ BAŇA (ÚPN-O)</b>	
obstarávateľ	<b>Mesto Nová Baňa</b>	
hlavný riešiteľ / autor	ing. arch. Dušan MAREK	číslo výkresu
hlavný inžinier projektu	ing. arch. Dušan MAREK	<b>6H</b>
zodpovedný projektant	ing. arch. Dušan MAREK	
vypracoval	ing. arch. Dušan MAREK, Anna VARHAŇOVSKÁ	číslo sady
kreslil	A.VARHAŇOVSKÁ kontroloval ing. arch. Dezider KOVÁCS	
druh projektu	územnoplánovacia dokumentácia	
číslo zákazky	7008/2008	formát 3x4
archívne číslo	upg 7008/2008	dátum júl 2014

RVz4  
rameň Bukovina  
Q<sub>min</sub>=0,25 l.s<sup>-1</sup>  
Q=1,5 l.s H=130 m

RVz1

Bukovina  
50 m  
645/642 m.n.m.

PE 2"