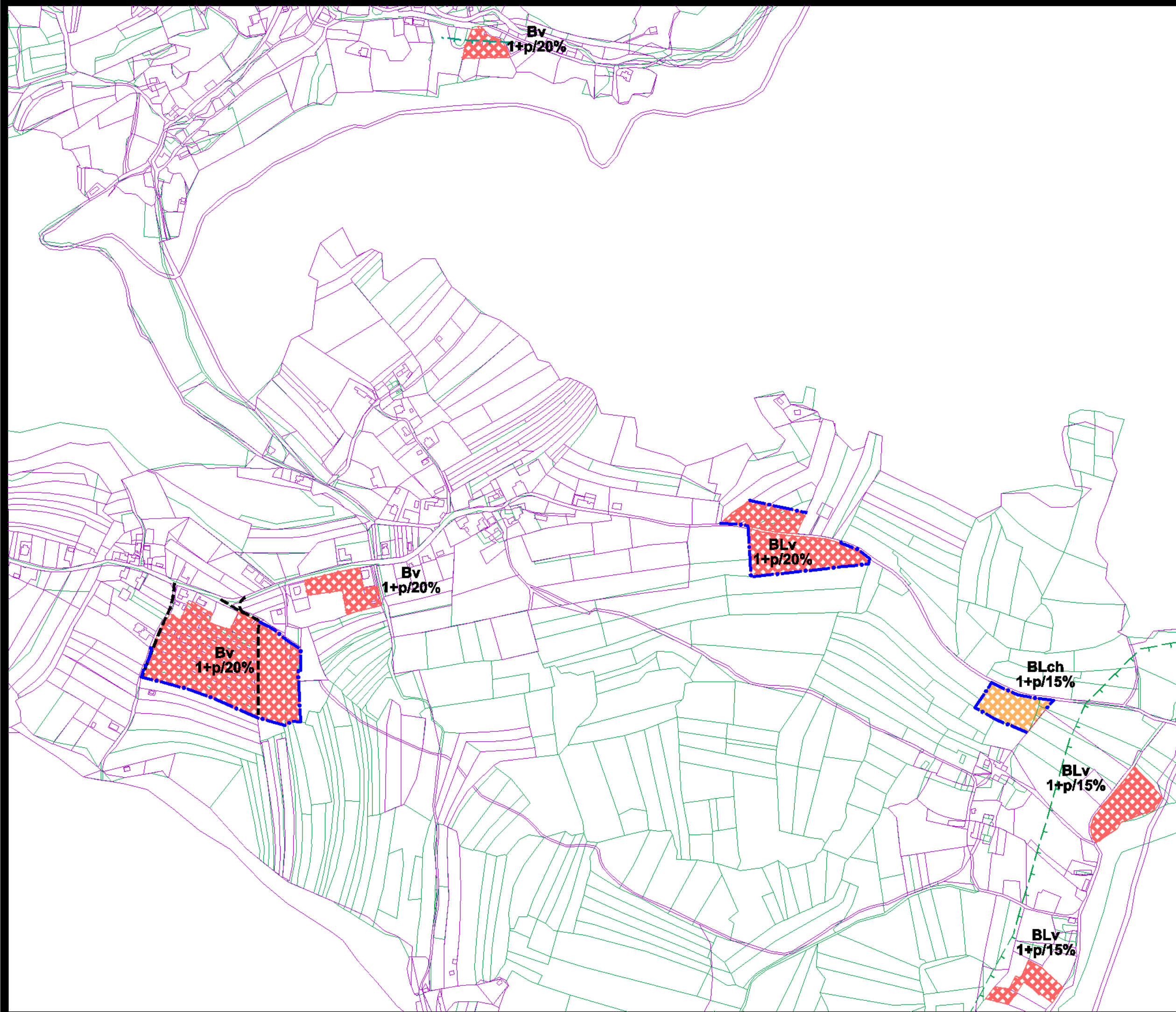
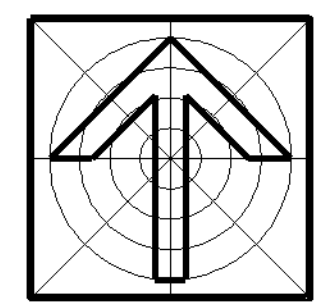
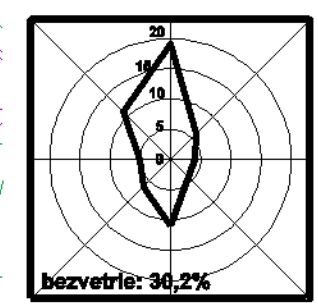


územný plán mesta NOVÁ BAŇA

ZaD č.1 2019



- stav návrh/výhľad
- hranica skutočne zastavaného územia
 - plochy nízkopodlažnej obytnej zástavby (rodinné domy a chalupy)
 - plochy rekreačných chat
 - obslužné komunikácie
 - ochranné pásma lesa
 - bezpečnostné pásmo VTL plynovodu
- regulačný kód prípustného stavebného využitia plôch**
- Bv** územie bývaní vidieckeho typu
 - BLv** územie bývaní laznického typu
 - BLch** územie laznícke s rekreačnými chatami
 - 2+p/...** max. prípustná výška nadzemných podlaží objektu (p - podkrovia objektu)
 - .../40%** max. intenzita zastavanosti regulovaného územia (koeficient zastavanosti)



obsah výkresu	Komplexný urbanistický návrh zastavaného územia	mierka	1:5 000
názov dokumentácie	ÚZEMNÝ PLÁN MESTA NOVÁ BAŇA (ÚPN-O) ZaD č.1		
obstarávateľ	Mesto Nová Baňa		
hlavný riešiteľ / autor	Ing. arch. Dezider Kovács	<div style="border: 2px solid black; padding: 5px; font-size: 2em; font-weight: bold; color: red; text-align: center;">4H</div>	
hlavný inžinier projektu	Ing. arch. Dezider Kovács		
zodpovedný projektant	Ing. arch. Dezider Kovács		
vypracoval	Ing. arch. Jakub Marek		
kreslil	Ing. arch. Jakub Marek kontroloval Ing. arch. Dezider Kovács		
druh projektu	územnoplánovacia dokumentácia		
číslo zákazky		formát	20xA4
archívne číslo		dátum	november 2019

architektonická kancelária

arka
 SPOLČNOSŤ s r.o.
 040 01 Košice
 Zvonárska ul. 23
 tel./ fax: 065 728 41 61
 e-mail: arka@stonline.sk