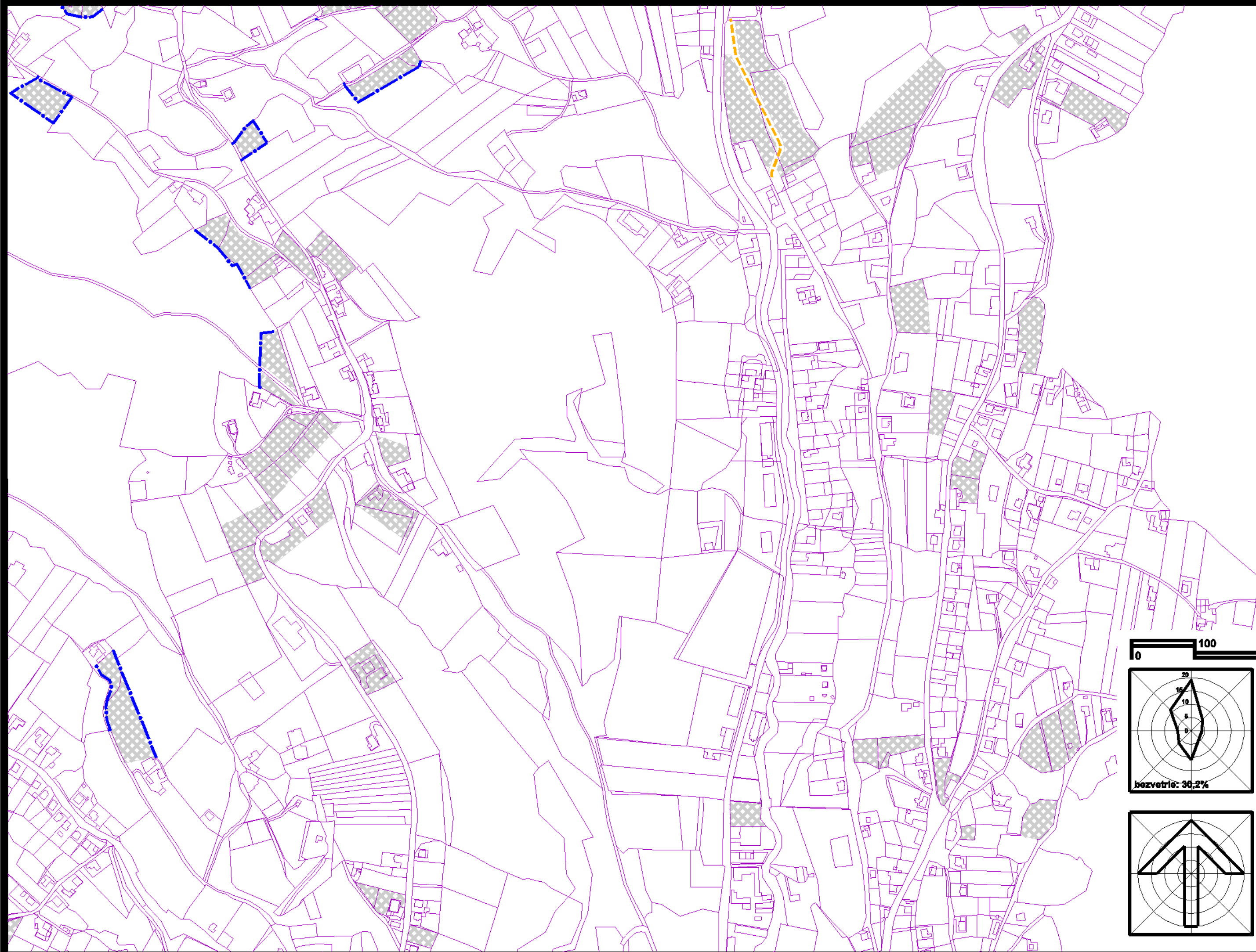



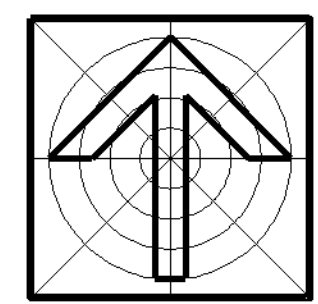
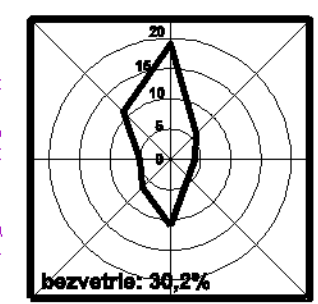


územný plán mesta NOVÁ BAŇA

ZaD č.1 2019



- návrh
-  hranica skutočne zastavaného územia
 -  objekty a plochy zástavby
 -  obslužné komunikácie funkč. tr.C3 spevnené



obsah výkresu	Návrh verejného dopravného vybavenia	mierka	1:5 000
název dokumentácie	ÚZEMNÝ PLÁN MESTA NOVÁ BAŇA (ÚPN-O) ZaD č.1		
obstarávateľ	Mesto Nová Baňa		
hlavný riešiteľ / autor	Ing. arch. Dezider Kovács		
hlavný inžinier projektu	Ing. arch. Dezider Kovács		
zodpovedný projektant	Ing. arch. Dezider Kovács		
vypracoval	Ing. arch. Jakub Marek		
kreslil	Ing. arch. Jakub Marek	kontroloval	Ing. arch. Dezider Kovács
druh projektu	územnoplánovačská dokumentácia		
číslo zákazky		formát	3x4
archívne číslo		dátum	november 2019

architektonická kancelária

arka
 SPOLOČNOSŤ s r.o.
 040 01 Košice
 Zvonárska ul. 23
 tel./ fax: 085 728 41 81
 e-mail: arka@stonline.sk

5C