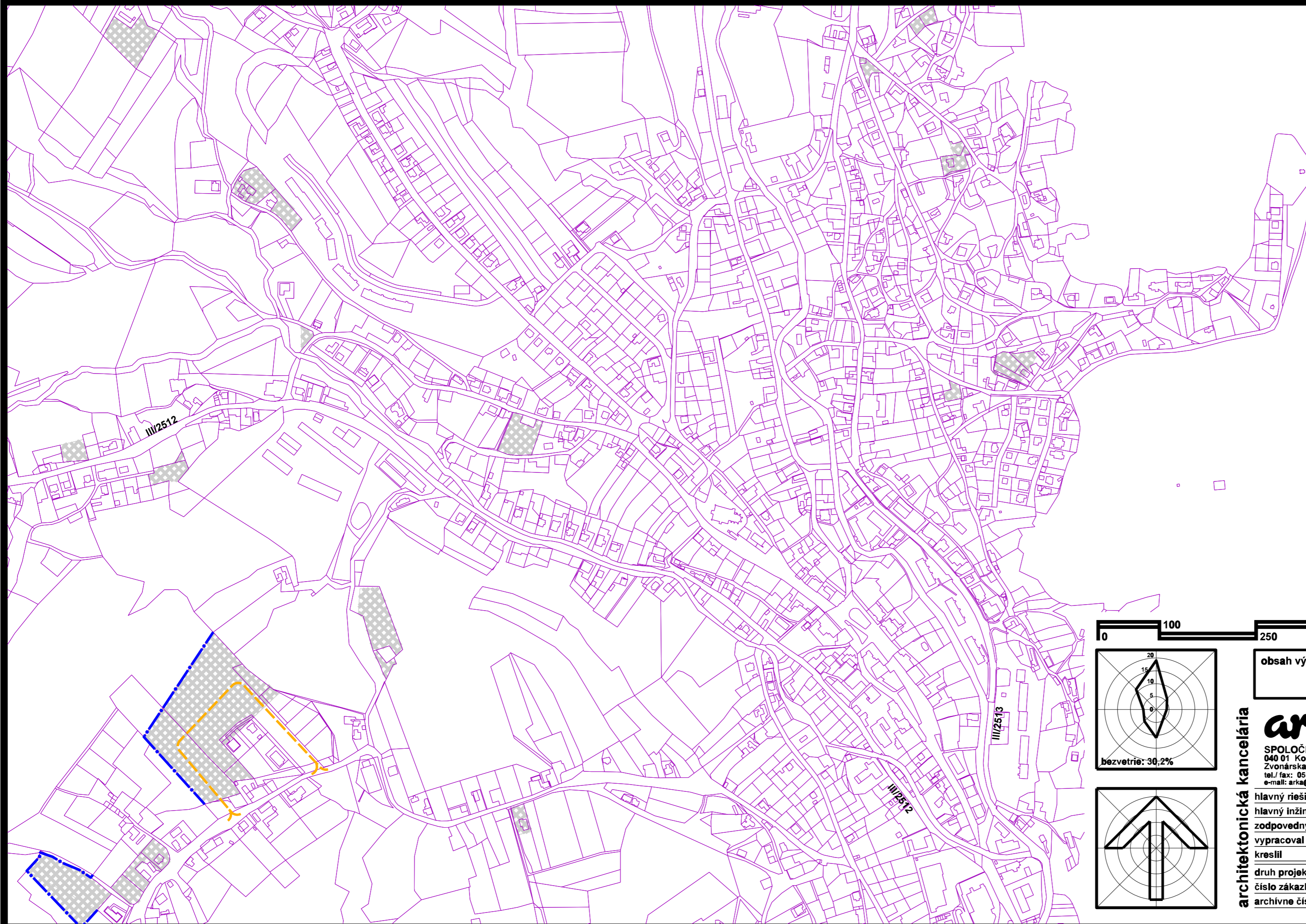



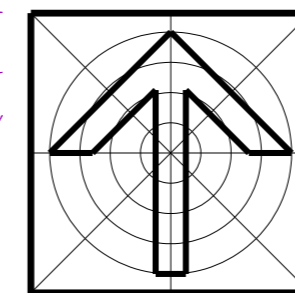
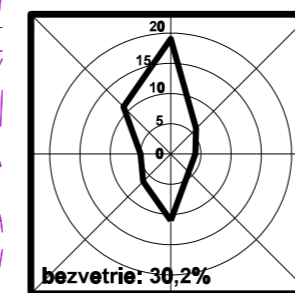


územný plán mesta NOVÁ BAŇA

ZaD č.1 2019



- návrh
-  hranica skutočne zastavaného územia
 -  objekty a plochy zástavby
 -  obslužné komunikácie funkč. tr.C3 spevnené



obsah výkresu **Návrh verejného dopravného vybavenia** mlierka **1:5 000**

názov dokumentácie **ÚZEMNÝ PLÁN MESTA NOVÁ BAŇA (ÚPN-O) ZaD č.1**
 obstarávateľ **Mesto Nová Baňa**

architektonická kancelária **arika**
 SPOLČNOSŤ s r.o.
 040 01 Košice
 Zvonárska ul. 23
 tel./ fax: 055 729 41 51
 e-mail: arika@stonline.sk

hlavný riešiteľ / autor	ing. arch. Dezider Kovács
hlavný inžinier projektu	ing. arch. Dezider Kovács
zodpovedný projektant	ing. arch. Dezider Kovács
vypracoval	ing. arch. Jakub Marek
kreslil	ing. arch. Jakub Marek
kontroloval	ing. arch. Dezider Kovács

druh projektu územnoplánovacia dokumentácia
 číslo zákazky formát 3xA4
 archívne číslo dátum november 2019

5B