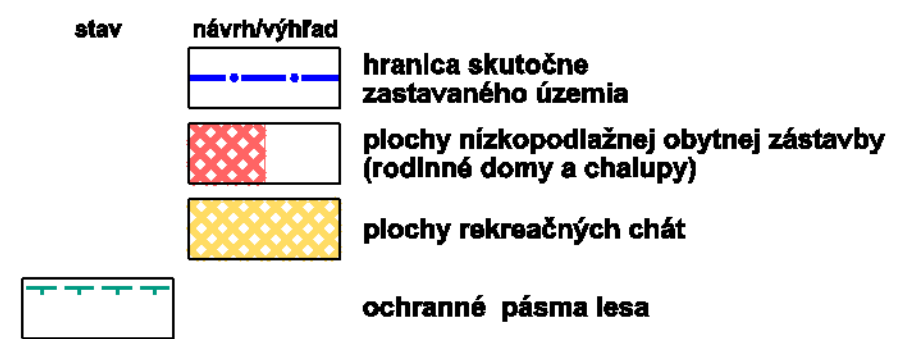
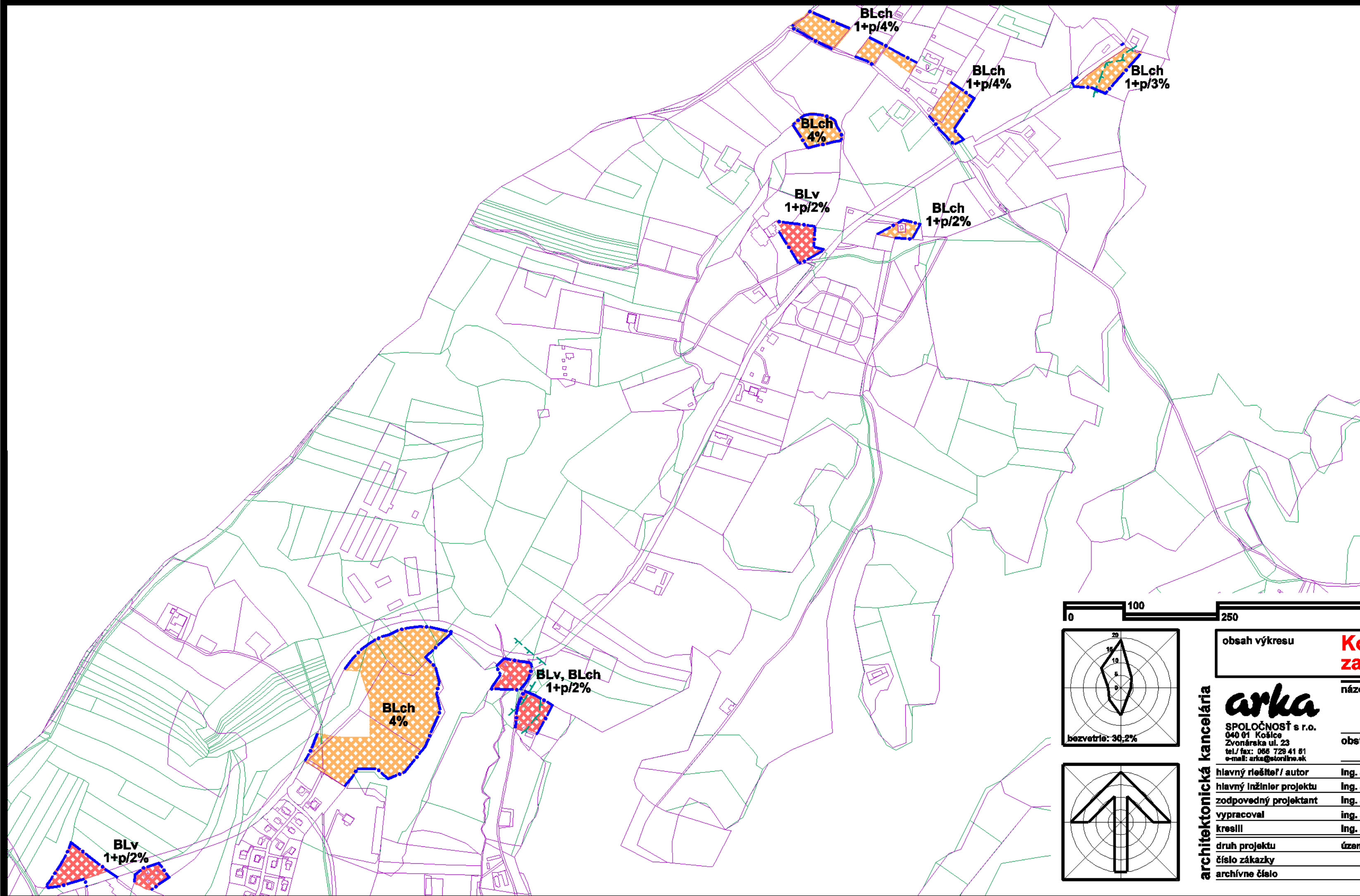


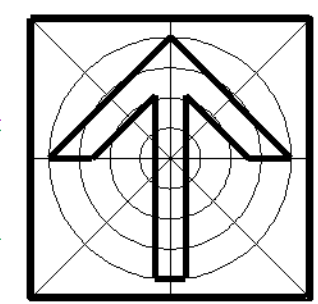
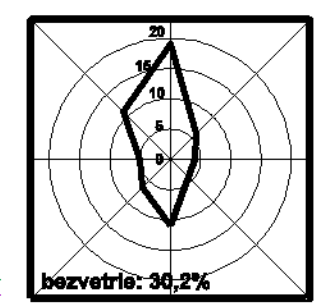
# územný plán mesta NOVÁ BAŇA

## ZaD č.1 2019



**regulačný kód prípustného stavebného využitia plôch**

<b>BLv</b>	územie bývania laznickeho typu
<b>Bch</b>	územie rekreačných chát
<b>BLch</b>	územie laznicke s rekreačnými chatami
<b>2+p/...</b>	max. prípustná výška nadzemných podlaží objektu (p - podkrovie objektu)
<b>.../40%</b>	max. intezita zastavanosti regulovaného územia (koeficient zastavania)



obsah výkresu	<b>Komplexný urbanistický návrh zastavaného územia</b>	mierka	<b>1:5 000</b>
názov dokumentácie	<b>ÚZEMNÝ PLÁN MESTA NOVÁ BAŇA (ÚPN-O) ZaD č.1</b>		
obstarávateľ	<b>Mesto Nová Baňa</b>		
hlavný riešiteľ / autor	Ing. arch. Dezider Kovács	<div style="border: 2px solid black; padding: 5px; font-size: 2em; font-weight: bold; text-align: center;">4J</div>	
hlavný inžinier projektu	Ing. arch. Dezider Kovács		
zodpovedný projektant	Ing. arch. Dezider Kovács		
vypracoval	ing. arch. Jakub Marek		
kreslil	Ing. arch. Jakub Marek		
kontroloval	Ing. arch. Dezider Kovács		
druh projektu	územnoplánovacia dokumentácia		
číslo zákazky		formát	3x4
archívne číslo		dátum	november 2019

architektonická kancelária

**arka**  
 SPOLOČNOSŤ s r.o.  
 040 01 Košice  
 Zvonárska ul. 23  
 tel./ fax: 085 728 41 81  
 e-mail: arka@stonline.sk