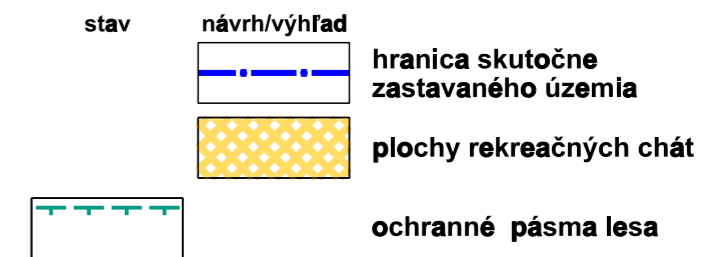
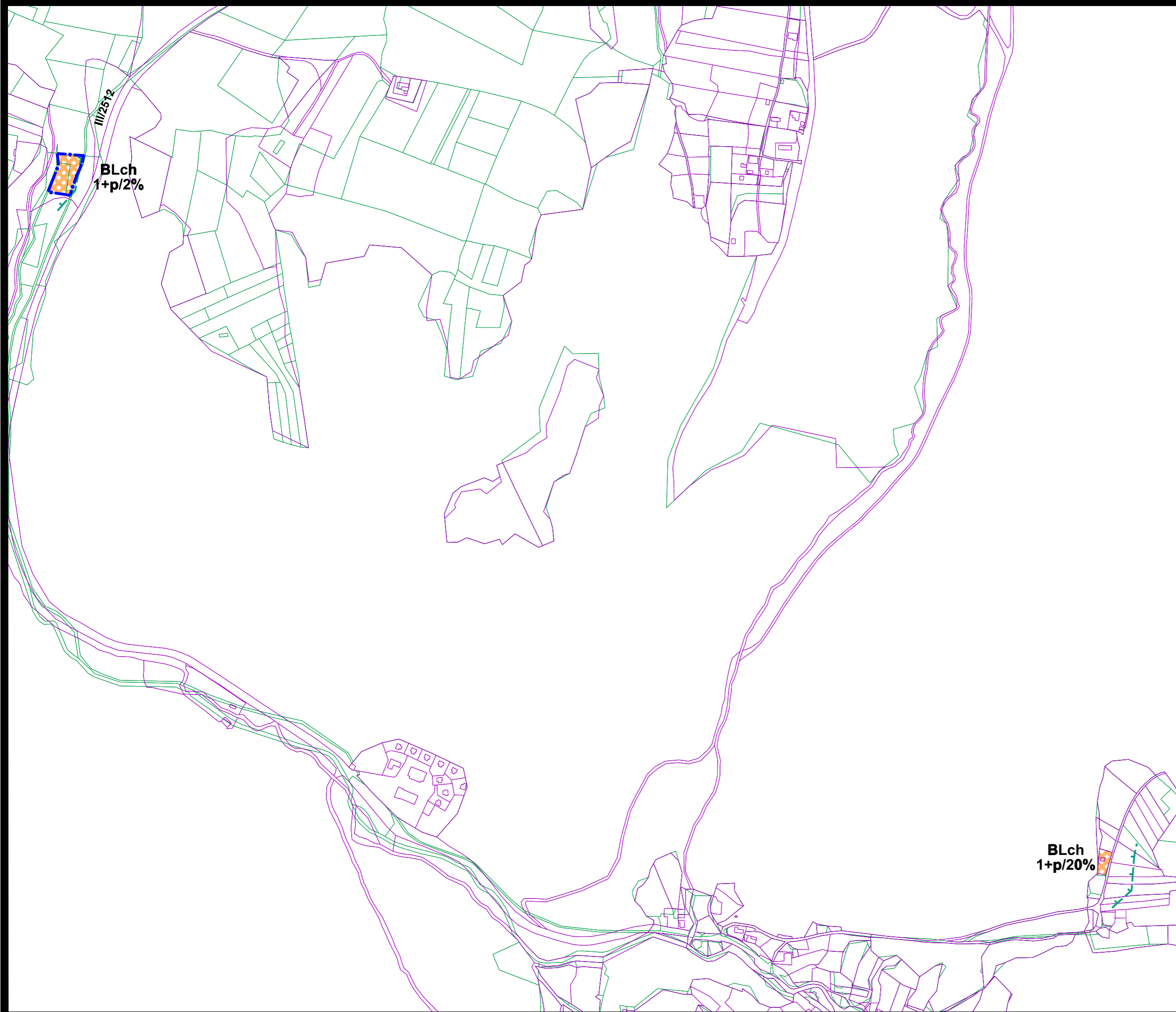


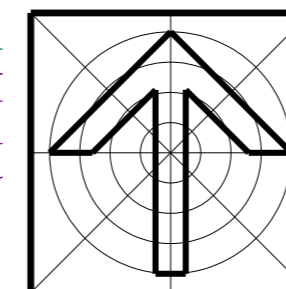
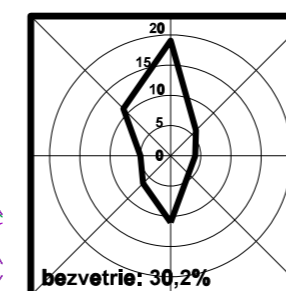
# územný plán mesta NOVÁ BAŇA

## ZaD č.1 2019



### regulačný kód prípustného stavebného využitia plôch

- BLch** územie laznicke s rekreačnými chatami
- 2+p/...** max. prípustná výška nadzemných podlaží objektu (p - podkrovia objektu)
- .../40%** max. intezita zastavanosti regulovaného územia (koeficient zastavania)



obsah výkresu	<b>Komplexný urbanistický návrh zastavaného územia</b>	mierka <b>1:5 000</b>
---------------	--	--------------------------

architektonická kancelária

**arka**  
SPOLČNOSŤ s r.o.  
040 01 Košice  
Zvonárska ul. 23  
tel./ fax: 055 729 41 51  
e-mail: arka@stonline.sk

názov dokumentácie	<b>ÚZEMNÝ PLÁN MESTA NOVÁ BAŇA (ÚPN-O) ZaD č.1</b>
obstarávateľ	<b>Mesto Nová Baňa</b>

hlavný riešiteľ / autor	ing. arch. Dezider Kovács	<b>41</b>
hlavný inžinier projektu	ing. arch. Dezider Kovács	
zodpovedný projektant	ing. arch. Dezider Kovács	
vypracoval	ing. arch. Jakub Marek	
kreslil	ing. arch. Jakub Marek      kontroloval ing. arch. Dezider Kovács	
druh projektu	územnoplánovacia dokumentácia	
číslo zákazky	formát 3xA4	
archívne číslo	dátum november 2019	

BLch 1+p/20%