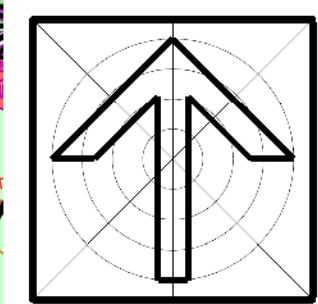
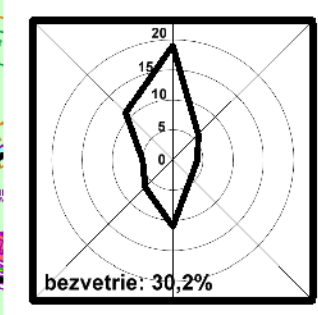
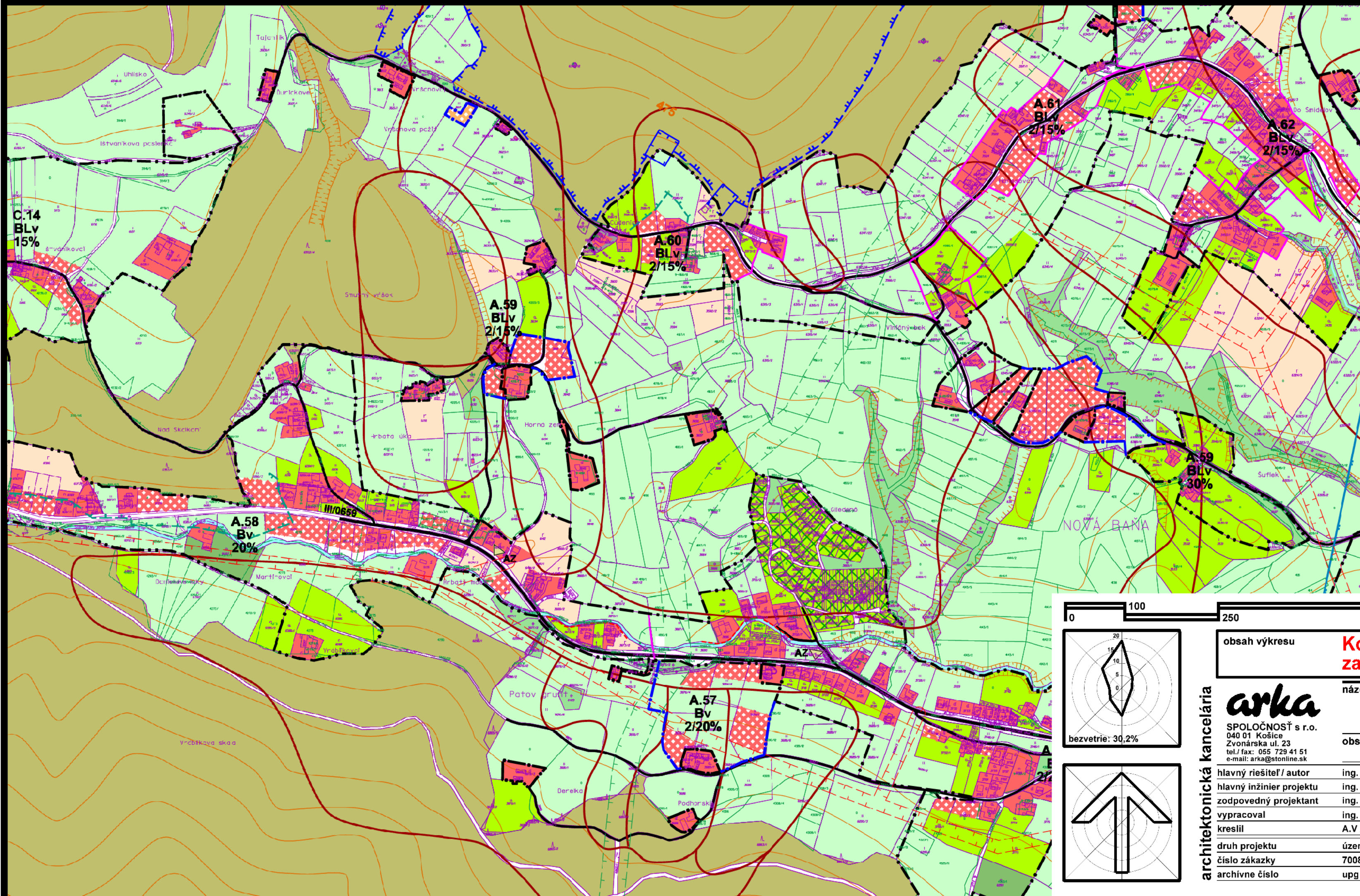


územný plán mesta NOVÁ BAŇA



obsah výkresu	Komplexný urbanistický návrh zastavaného územia	mierka 1:5 000
názov dokumentácie	ÚZEMNÝ PLÁN MESTA NOVÁ BAŇA (ÚPN-O)	
obstarávateľ	Mesto Nová Baňa	
hlavný riešiteľ / autor	ing. arch. Dušan MAREK	číslo výkresu
hlavný inžinier projektu	ing. arch. Dušan MAREK	
zodpovedný projektant	ing. arch. Dušan MAREK	
vypracoval	ing. arch. Dušan MAREK, Anna VARHAŇOVSKÁ	
kreslil	A.VARHAŇOVSKÁ kontroloval ing. arch. Dezider KOVÁCS	4G
druh projektu	územnoplánovacia dokumentácia	číslo sady
číslo zákazky	7008/2008	formát 3xA4
archívne číslo	upg 7008/2008	dátum júl 2014