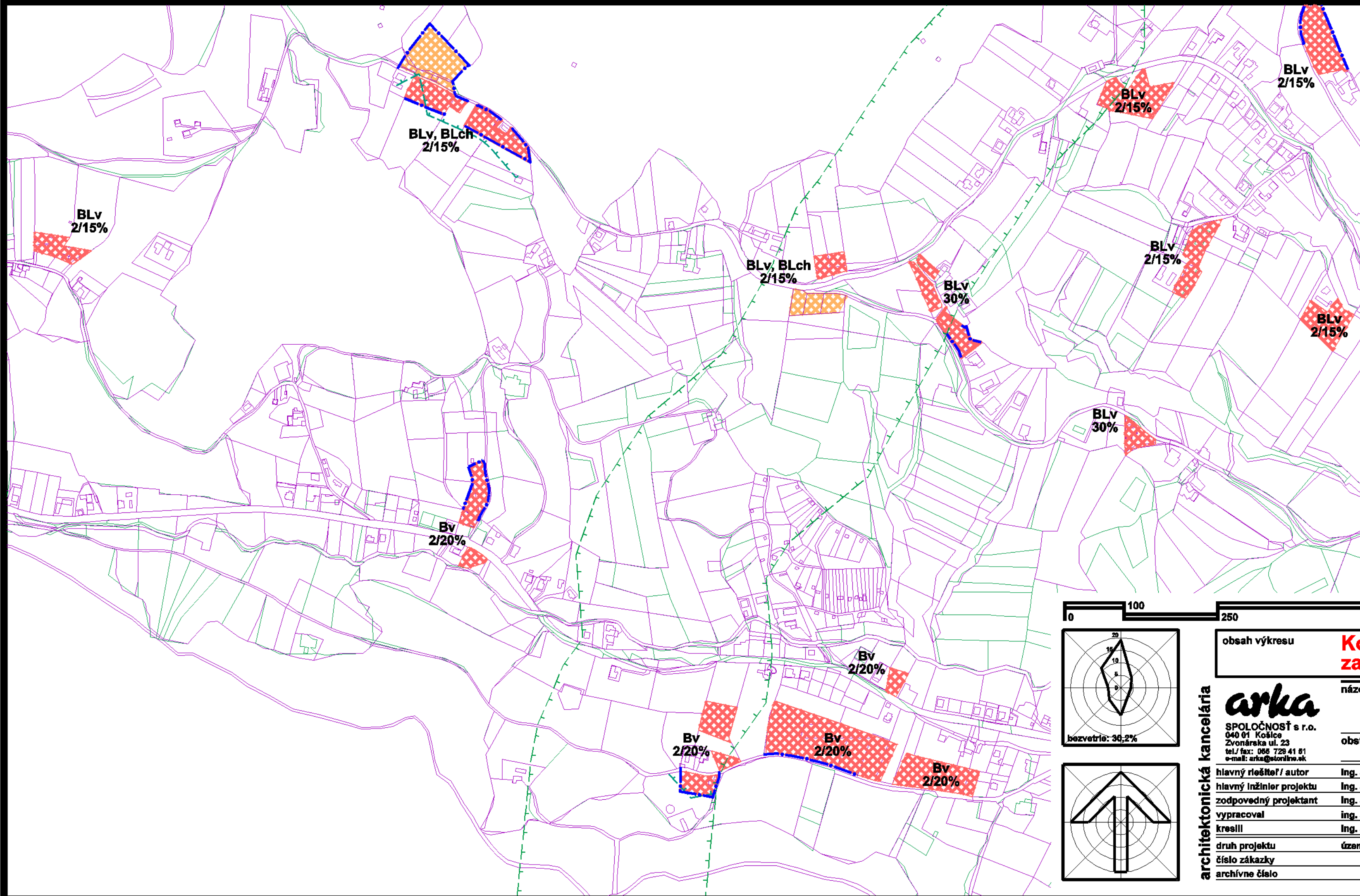


územný plán mesta NOVÁ BAŇA

ZaD č.1 2019

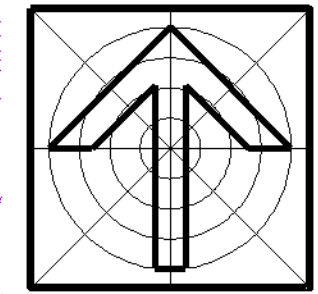
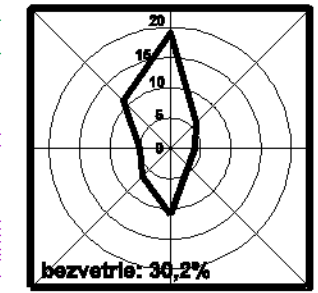


- stav návrh/výhľad
- hranica skutočne zastavaného územia
 - plochy nízkopodlažnej obytnej zástavby (rodinné domy a chalupy)
 - plochy rekreačných chát
 - ochranné pásma lesa
 - bezpečnostné pásmo VTL plynovodu

- regulačný kód prípustného stavebného využitia plôch**
- Bv** územie bývania vidieckeho typu
 - BLv** územie bývania laznického typu
 - Bch** územie rekreačných chát
 - BLch** územie laznické s rekreačnými chatami
 - 2+p/...** max. prípustná výška nadzemných podlaží objektu (p - podkrovia objektu)
 - .../40%** max. intezita zastavanosti regulovaného územia (koeficient zastavania)

0 100 250

obsah výkresu **Komplexný urbanistický návrh zastavaného územia** mierka **1:5 000**



architektonická kancelária	názov dokumentácie	ÚZEMNÝ PLÁN MESTA NOVÁ BAŇA (ÚPN-O) ZaD č.1	
	obstarávateľ	Mesto Nová Baňa	
	hlavný riešiteľ / autor	Ing. arch. Dezider Kovács	4G
	hlavný inžinier projektu	Ing. arch. Dezider Kovács	
	zodpovedný projektant	Ing. arch. Dezider Kovács	
	vypracoval	ing. arch. Jakub Marek	
	kreslil	Ing. arch. Jakub Marek kontroloval Ing. arch. Dezider Kovács	
	druh projektu	územnoplánovačská dokumentácia	
	číslo zákazky	formát	3x44
	archívne číslo	dátum	november 2019