






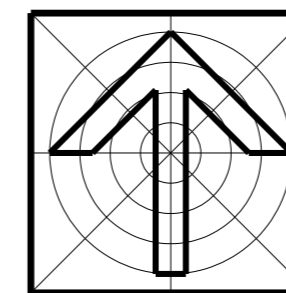
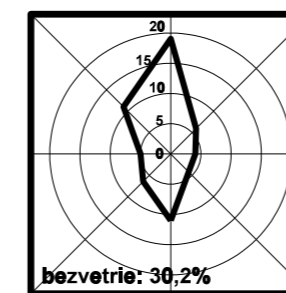
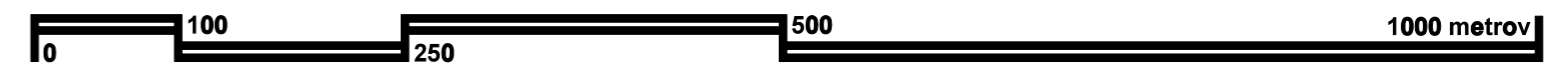
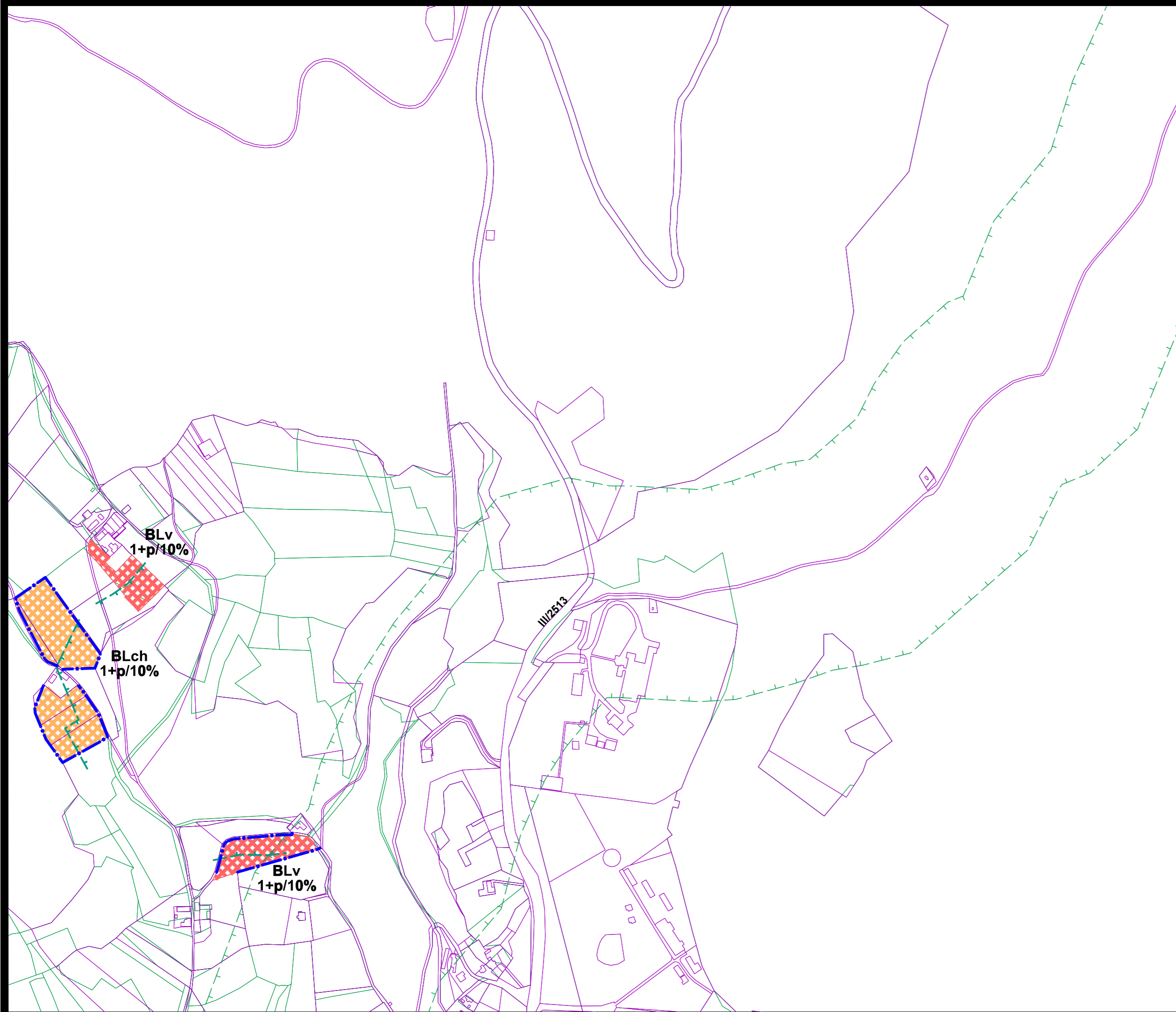
územný plán mesta NOVÁ BAŇA

ZaD č.1 2019

- stav návrh/výhľad
-  hranica skutočne zastavaného územia
 -  plochy nízkopodlažnej obytnej zástavby (rodinné domy a chalupy)
 -  plochy rekreačných chát
 -  ochranné pásma lesa
 -  bezpečnostné pásmo VTL plynovodu

regulačný kód prípustného stavebného využitia plôch

- | | |
|------|---------------------------------------|
| Bv | územie bývania vidieckeho typu |
| BLv | územie bývania laznickeho typu |
| Bch | územie rekreačných chát |
| BLch | územie laznicke s rekreačnými chatami |
- 2+p/... max. prípustná výška nadzemných podlaží objektu (p - podkrovie objektu)
- .../40% max. intezita zastavanosti regulovaného územia (koeficient zastavania)



obsah výkresu **Komplexný urbanistický návrh zastavaného územia** mierka **1:5 000**

architektonická kancelária

arka
SPOLOČNOSŤ s r.o.
040 01 Košice
Zvonárska ul. 23
tel./ fax: 055 729 41 51
e-mail: arka@stonline.sk

názov dokumentácie **ÚZEMNÝ PLÁN MESTA NOVÁ BAŇA (ÚPN-O) ZaD č.1**

obstarávateľ **Mesto Nová Baňa**

hlavný riešiteľ / autor	ing. arch. Dezider Kovács
hlavný inžinier projektu	ing. arch. Dezider Kovács
zodpovedný projektant	ing. arch. Dezider Kovács
vypracoval	ing. arch. Jakub Marek
kreslil	ing. arch. Jakub Marek kontroloval ing. arch. Dezider Kovács
druh projektu	územnoplánovacia dokumentácia
číslo zákazky	formát 3xA4
archívne číslo	dátum november 2019

4F