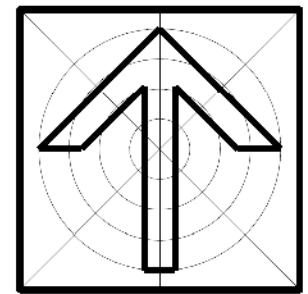
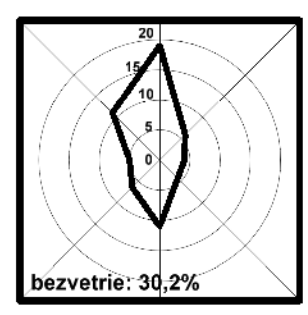
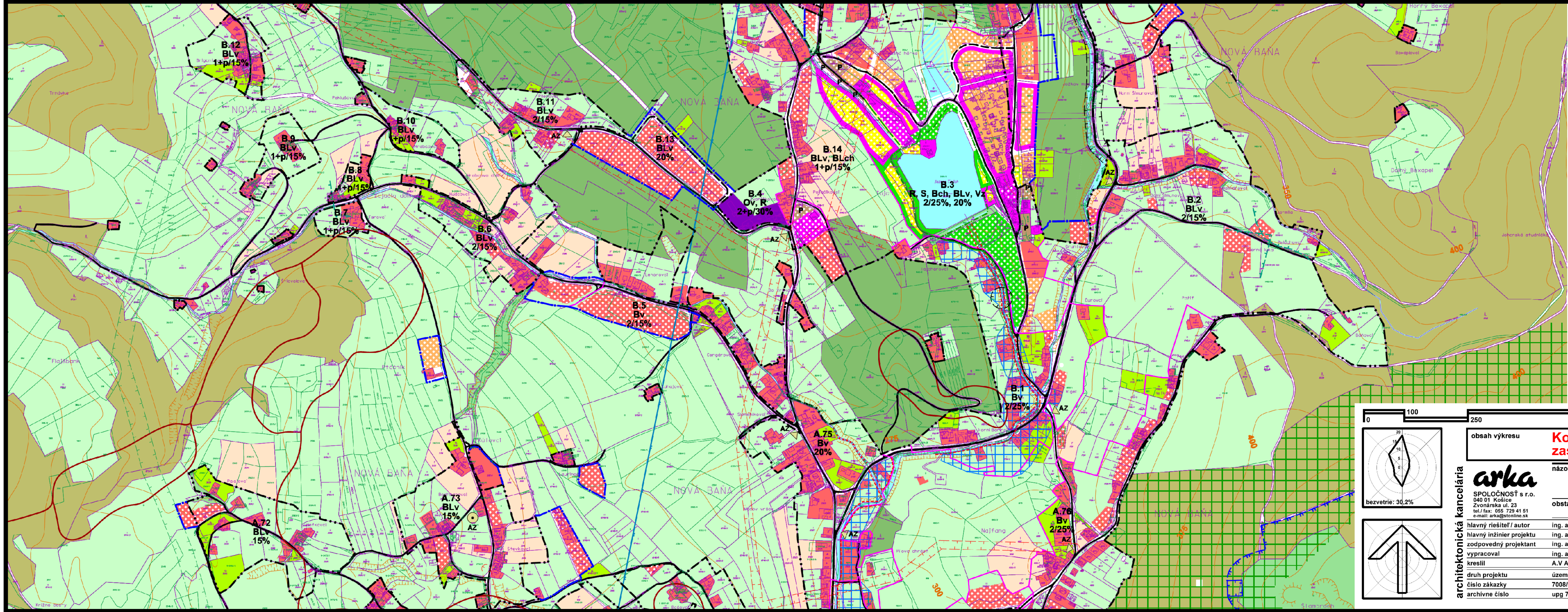


územný plán mesta NOVÁ BAŇA



obsah výkresu	Komplexný urbanistický návrh zastavaného územia	miarka 1:5 000
názov dokumentácie	ÚZEMNÝ PLÁN MESTA NOVÁ BAŇA (ÚPN-O)	
obstarávateľ	Mesto Nová Baňa	
hlavný riešiteľ / autor	ing. arch. Dušan MAREK	číslo výkresu
hlavný inžinier projektu	ing. arch. Dušan MAREK	4D
zodpovedný projektant	ing. arch. Dušan MAREK	
vypracoval	ing. arch. Dušan MAREK, Anna VARHAŇOVSKÁ	číslo sady
kreslil	A.VARHAŇOVSKÁ kontroloval ing. arch. Dezider KOVÁCS	
druh projektu	územnoplánovacia dokumentácia	
číslo zákazky	7008/2008 formát 5xA4	
archívne číslo	upg 7008/2008 dátum júl 2014	

arka
 SPOLOČNOSŤ s r.o.
 040 01 Košice
 Zvonárska ul. 23
 tel./ fax: 055 729 41 51
 e-mail: arka@stonline.sk

architektonická kancelária