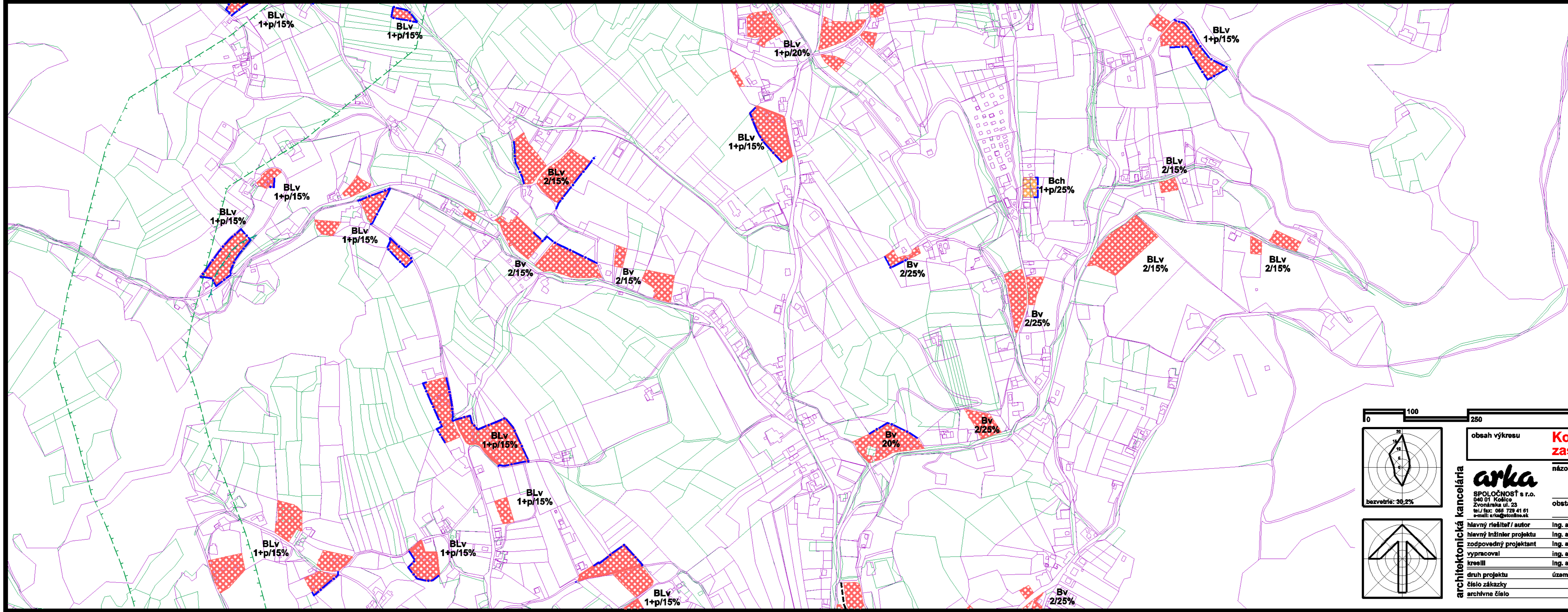
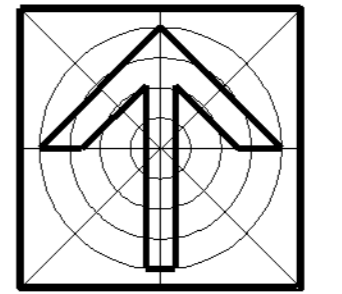
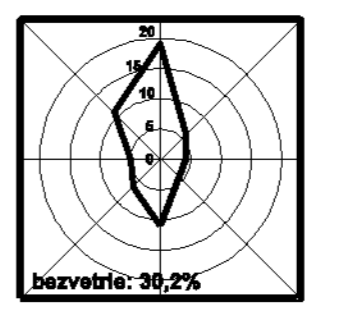


územný plán mesta NOVÁ BAŇA

ZaD č.1 2019



- stav
- návrh/výhľad
 - hranica skutočne zastavaného územia
 - plochy nízkopodlažnej obytnej zástavby (rodinné domy a chalupy)
 - plochy rekreačných chát
 - ochranné pásma lesa
 - obslužné komunikácie
 - bezpečnostné pásmo VTL plynovodu
- regulačný kód prípustného stavebného využitia plôch
- Bv** územie bývania vidieckeho typu
 - BLv** územie bývania laznického typu
 - Bch** územie rekreačných chát
 - 2+p/...** max. prípustná výška nadzemných podlaží objektu (p - podkrovia objektu)
 - .../40%** max. intezita zastavanosti regulovaného územia (koeficient zastavanía)



obsah výkresu **Komplexný urbanistický návrh zastavaného územia** mlierka **1:5 000**

názov dokumentácie **ÚZEMNÝ PLÁN MESTA NOVÁ BAŇA (ÚPN-O) ZaD č.1**
 obstarávateľ **Mesto Nová Baňa**

architektonická kancelária	arka SPOLČNOSŤ s r.o. 040 01 Košice Zvonárska ul. 23 tel./fax: 066 729 41 61 e-mail: arka@stonline.sk	hlavný riešiteľ / autor Ing. arch. Dezider Kovács	kontroloval Ing. arch. Dezider Kovács
		hlavný inžinier projektu Ing. arch. Dezider Kovács	
		zodpovedný projektant Ing. arch. Dezider Kovács	
		vypracoval Ing. arch. Jakub Marek	
		kreslil Ing. arch. Jakub Marek	
druh projektu	územnoplánovacia dokumentácia		
číslo zákazky	formát 5xA4		
archívne číslo	dátum november 2019		

4D