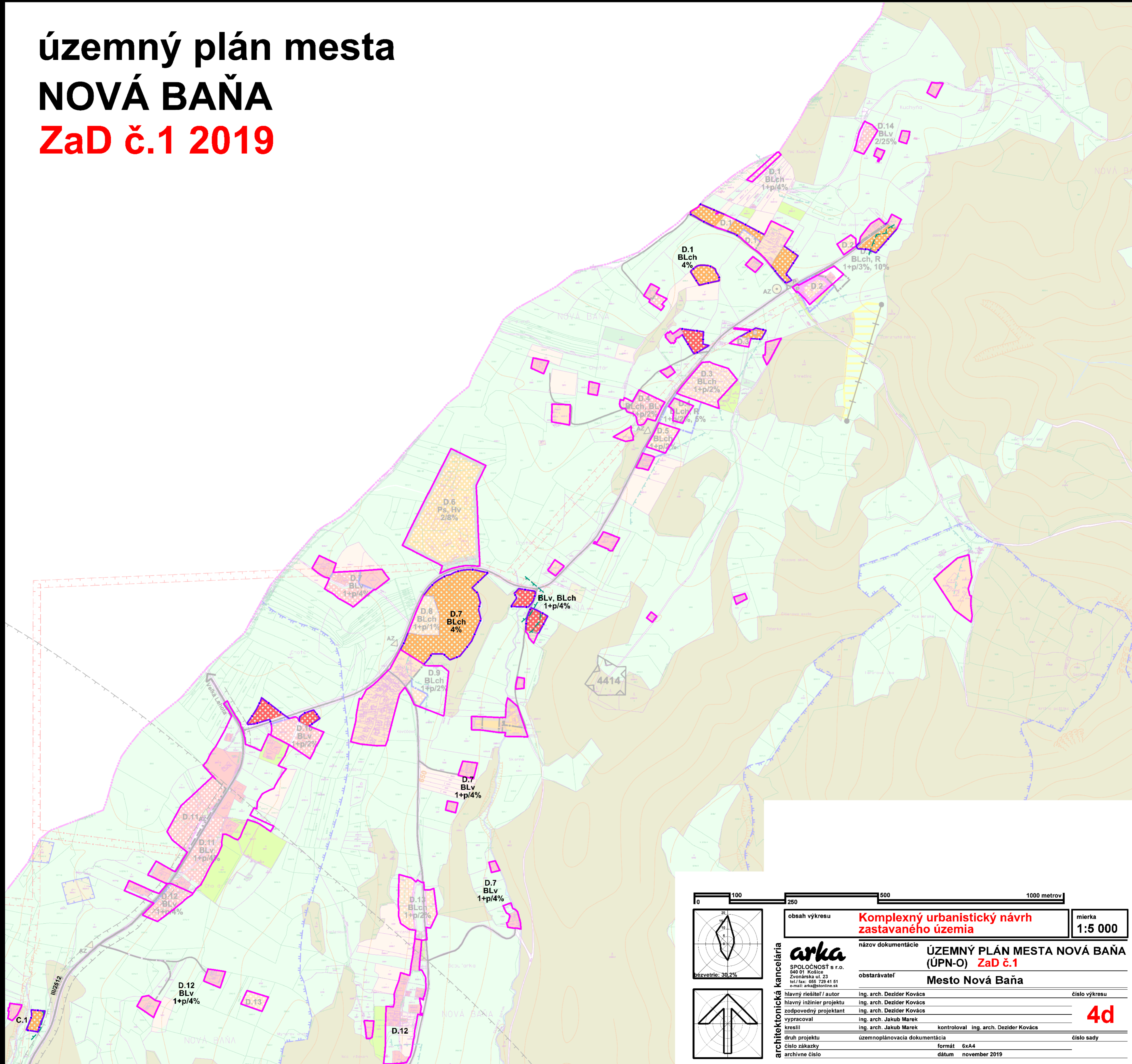
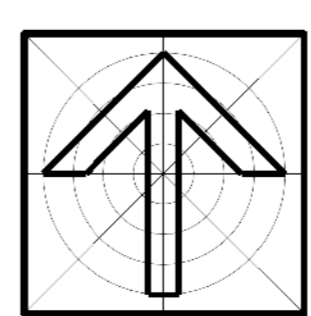
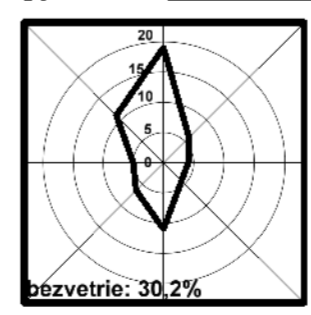


# územný plán mesta NOVÁ BAŇA ZaD č.1 2019



0 100 250 500 1000 metrov



obsah výkresu	<b>Komplexný urbanistický návrh zastavaného územia</b>	mierka	<b>1:5 000</b>
názov dokumentácie	<b>ÚZEMNÝ PLÁN MESTA NOVÁ BAŇA (ÚPN-O) ZaD č.1</b>		
obstarávateľ	<b>Mesto Nová Baňa</b>		
číslo výkresu	<b>4d</b>		
hlavný riešiteľ / autor	ing. arch. Dezider Kovács	kontroloval	ing. arch. Dezider Kovács
hlavný inžinier projektu	ing. arch. Dezider Kovács	číslo sady	
zodpovedný projektant	ing. arch. Dezider Kovács	formát	6xA4
vypracoval	ing. arch. Jakub Marek	dátum	november 2019
kreslil	ing. arch. Jakub Marek		
druh projektu	územnoplánovacia dokumentácia		
číslo zákazky			
archívne číslo			

**arka**  
SPOLOČNOSŤ s r.o.  
940 01 Košice  
Zvonárska ul. 23  
tel./ fax: 055 729 41 51  
e-mail: arka@stonline.sk