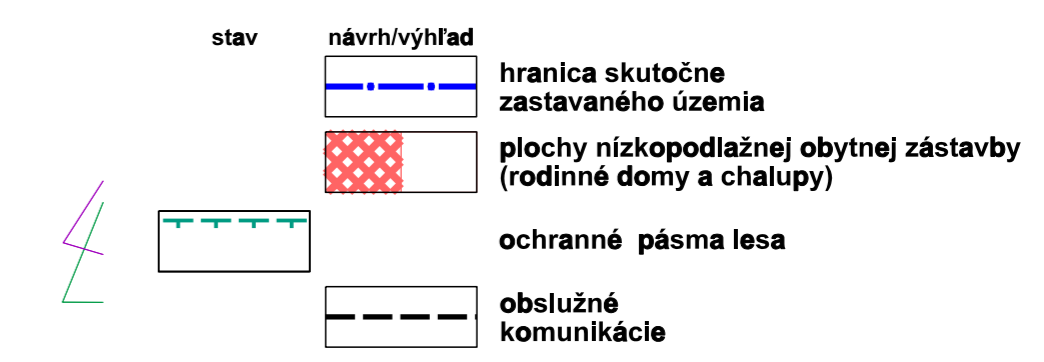
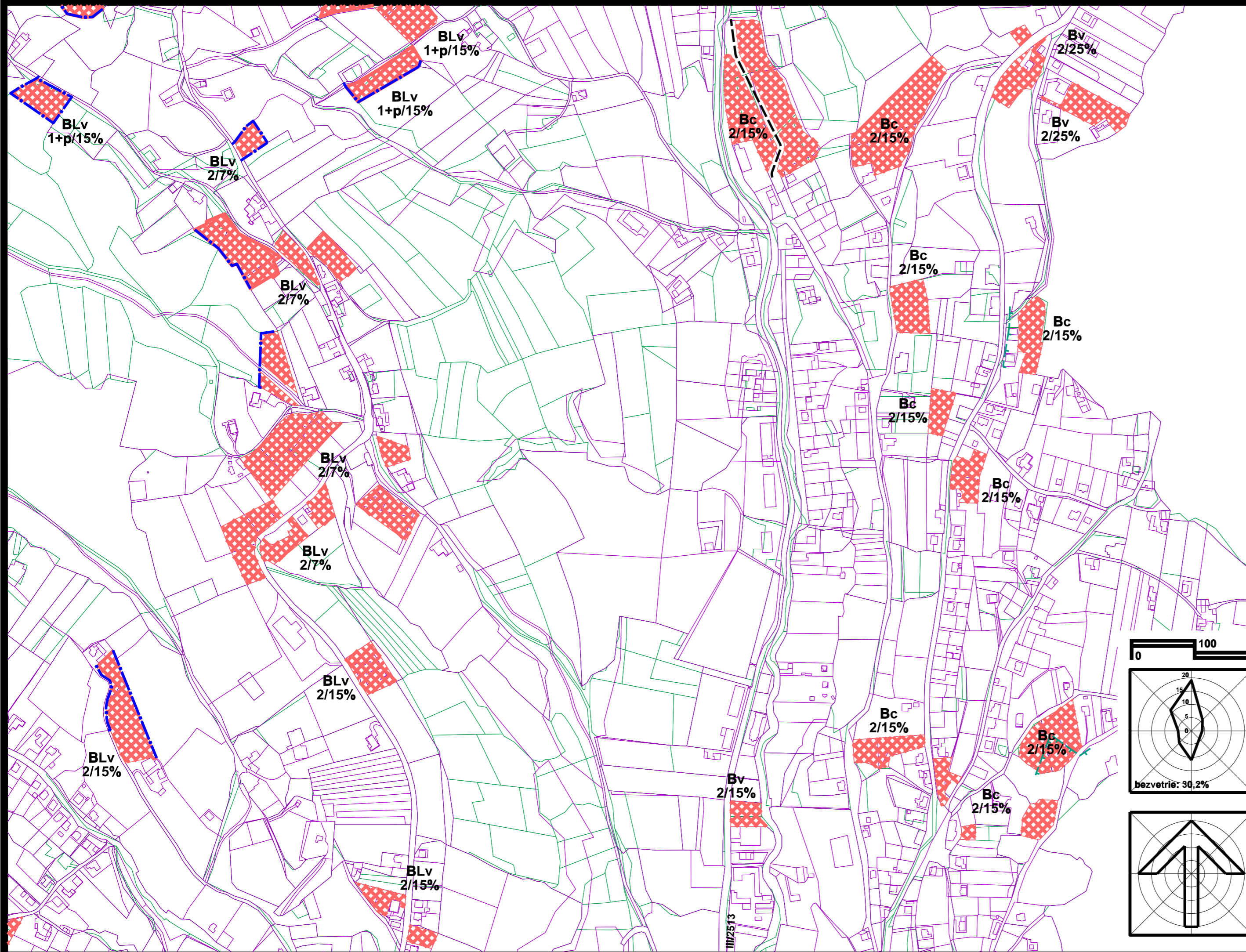


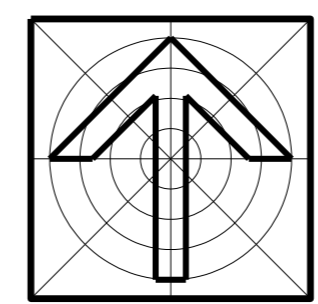
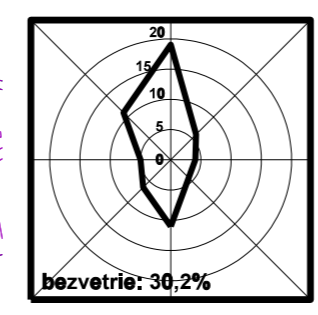
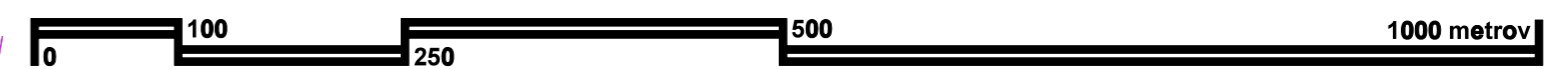
# územný plán mesta NOVÁ BAŇA

## ZaD č.1 2019



### regulačný kód prípustného stavebného využitia plôch

<b>Bc</b>	územie čistého bývania mestského typu nízkopodlažné
<b>Bv</b>	územie bývania vidieckeho typu
<b>BLv</b>	územie bývania laznického typu
<b>2+p/...</b>	max. prípustná výška nadzemných podlaží objektu (p - podkrovie objektu)
<b>.../40%</b>	max. intezita zastavanosti regulovaného územia (koeficient zastavania)



obsah výkresu	<b>Komplexný urbanistický návrh zastavaného územia</b>	mierka	<b>1:5 000</b>
---------------	--	--------	----------------

názov dokumentácie	<b>ÚZEMNÝ PLÁN MESTA NOVÁ BAŇA (ÚPN-O) ZaD č.1</b>
obstarávateľ	<b>Mesto Nová Baňa</b>

hlavný riešiteľ / autor	ing. arch. Dezider Kovács
hlavný inžinier projektu	ing. arch. Dezider Kovács
zodpovedný projektant	ing. arch. Dezider Kovács
vypracoval	ing. arch. Jakub Marek
kreslil	ing. arch. Jakub Marek
kontroloval	ing. arch. Dezider Kovács
druh projektu	územnoplánovacia dokumentácia
číslo zákazky	formát 3xA4
archívne číslo	dátum november 2019

**4C**

architektonická kancelária

**arka**  
SPOLOČNOSŤ s r.o.  
040 01 Košice  
Zvonárska ul. 23  
tel./ fax: 055 729 41 51  
e-mail: arka@stonline.sk