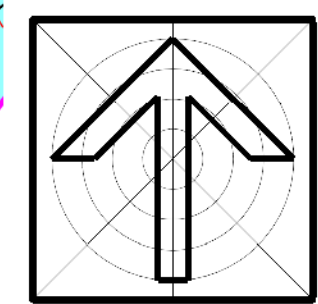
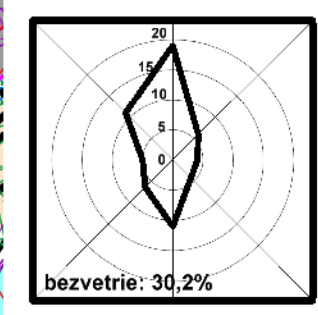
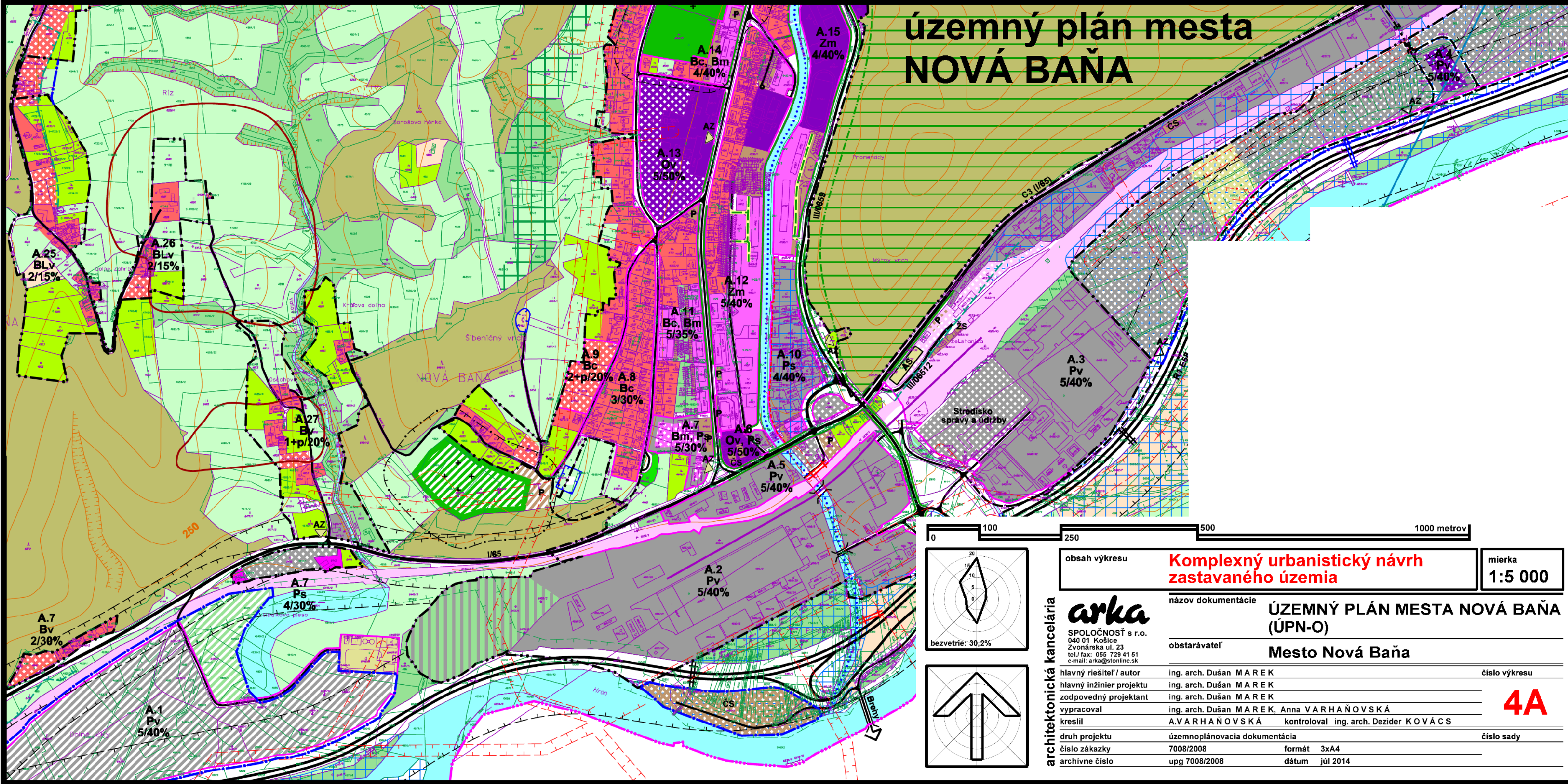


# územný plán mesta NOVÁ BAŇA



obsah výkresu **Komplexný urbanistický návrh zastavaného územia** mierka **1:5 000**

názov dokumentácie **ÚZEMNÝ PLÁN MESTA NOVÁ BAŇA (ÚPN-O)**  
 obstarávateľ **Mesto Nová Baňa**

hlavný riešiteľ / autor ing. arch. Dušan MAREK číslo výkresu  
 hlavný inžinier projektu ing. arch. Dušan MAREK  
 zodpovedný projektant ing. arch. Dušan MAREK  
 vypracoval ing. arch. Dušan MAREK, Anna VARHAŇOVSKÁ  
 kreslil A.VARHAŇOVSKÁ kontroloval ing. arch. Dezider KOVÁCS  
 druh projektu územnoplánovacia dokumentácia  
 číslo zákazky 7008/2008 formát 3xA4  
 archívne číslo upg 7008/2008 dátum júl 2014

**4A**

číslo sady