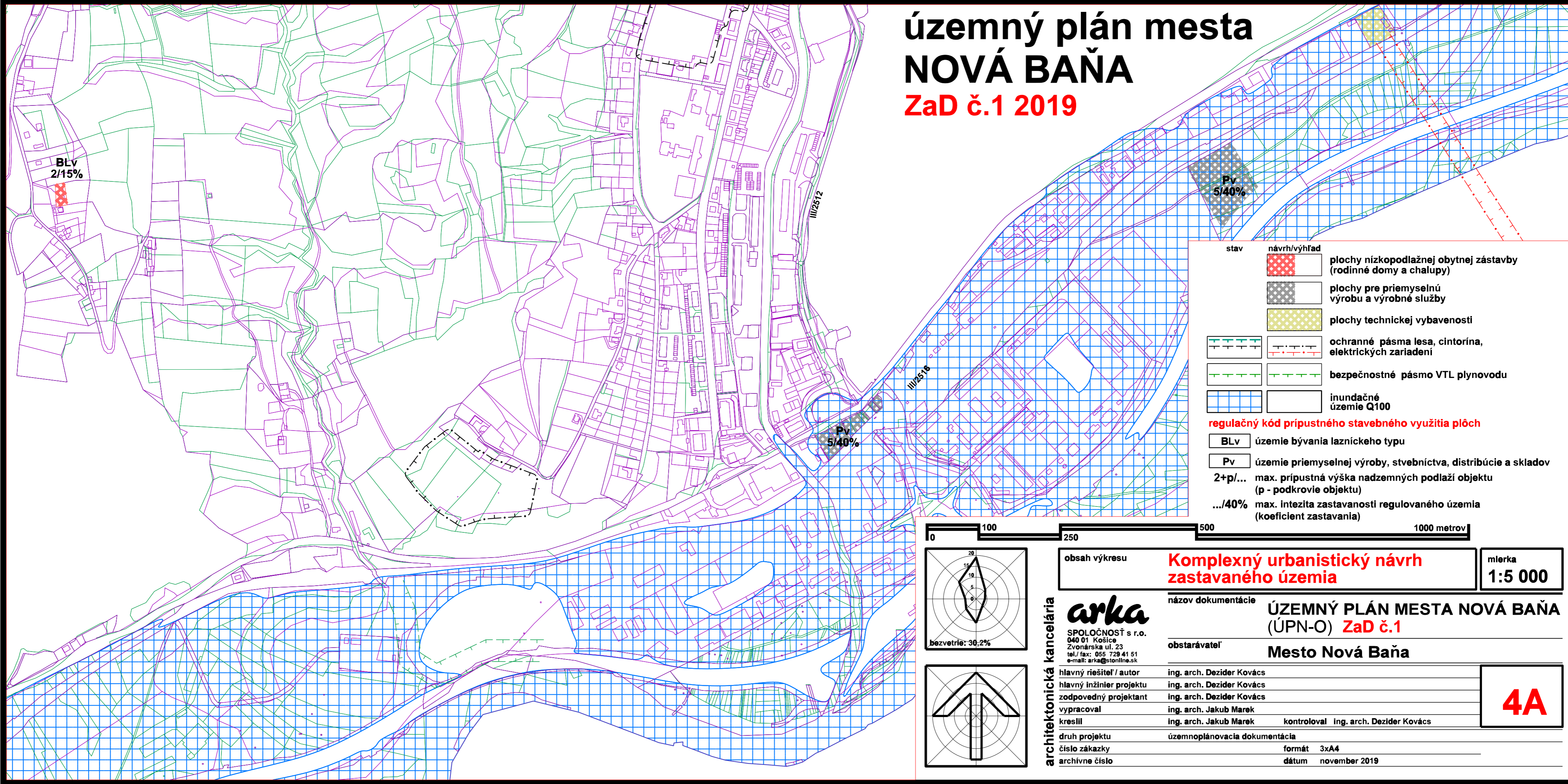


územný plán mesta NOVÁ BAŇA

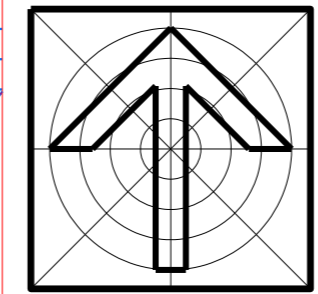
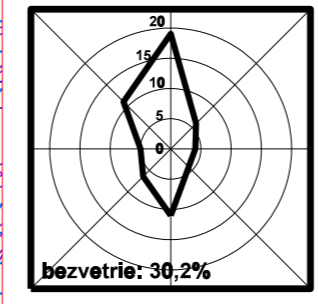
ZaD č.1 2019



stav	návrh/výhľad	popis
		plochy nízkopodlažnej obytnej zástavby (rodinné domy a chalupy)
		plochy pre priemernú výrobu a výrobné služby
		plochy technickej vybavenosti
		ochranné pásma lesa, cintorína, elektrických zariadení
		bezpečnostné pásmo VTL plynovodu
		inundačné územie Q100

regulačný kód prípustného stavebného využitia plôch

BLv	územie bývania laznickeho typu
Pv	územie priemyselnej výroby, stvebníctva, distribúcie a skladov
2+p/...	max. prípustná výška nadzemných podlaží objektu (p - podkrovia objektu)
.../40%	max. intezita zastavanosti regulovaného územia (koeficient zastavania)



obsah výkresu	Komplexný urbanistický návrh zastavaného územia	mierka	1:5 000
názov dokumentácie	ÚZEMNÝ PLÁN MESTA NOVÁ BAŇA (ÚPN-O) ZaD č.1		
obstarávateľ	Mesto Nová Baňa		
hlavný riešiteľ / autor	ing. arch. Dezider Kovács	kontroloval	ing. arch. Dezider Kovács
hlavný inžinier projektu	ing. arch. Dezider Kovács		
zodpovedný projektant	ing. arch. Dezider Kovács		
vypracoval	ing. arch. Jakub Marek		
kreslil	ing. arch. Jakub Marek		
druh projektu	územnoplánovacia dokumentácia		
číslo zákazky		formát	3xA4
archívne číslo		dátum	november 2019

4A

architektonická kancelária

arka
SPOLOČNOSŤ s r.o.
040 01 Košice
Zvonárska ul. 23
tel./ fax: 055 729 41 51
e-mail: arka@stonline.sk