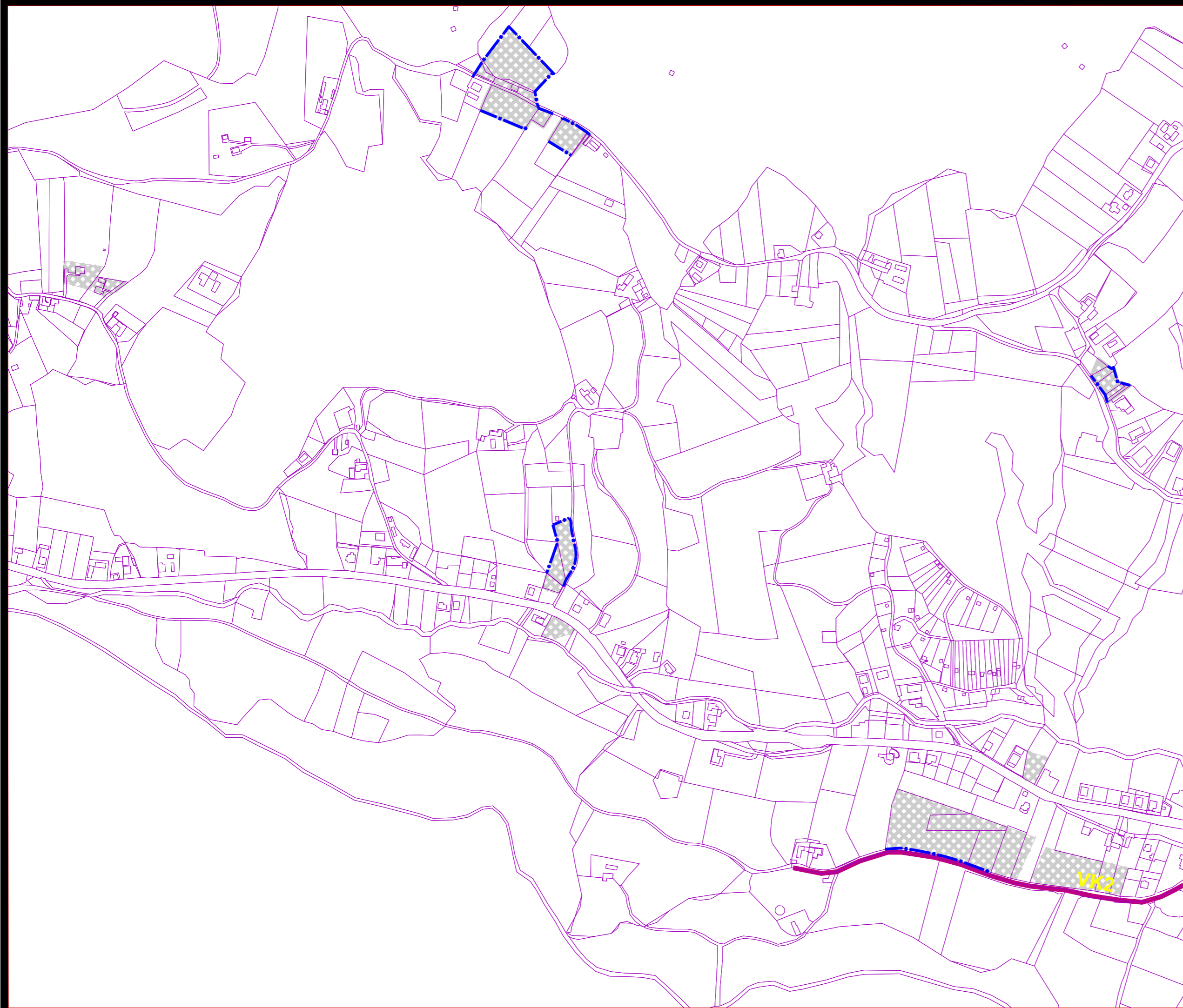


územný plán mesta NOVÁ BAŇA

ZaD č.1 2020

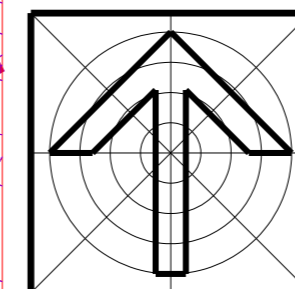
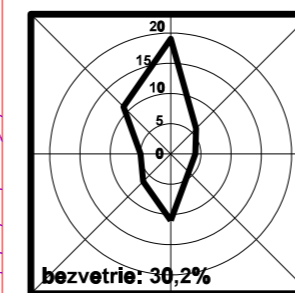


Verejnoprospešné stavby:

VK5 plochy a trasy zariadení vodného hospodárstva s poradovým číslom

návrh
hranica zastavaného územia

plochy zástavby



obsah výkresu

**Návrh
verejnoprospešných stavieb**

mierka
1:5 000

architektonická kancelária

arka
SPOLČNOSŤ s r.o.
040 01 Košice
Zvonárska ul. 23
tel./ fax: 055 729 41 51
e-mail: arka@stonline.sk

názov dokumentácie

**ÚZEMNÝ PLÁN MESTA NOVÁ BAŇA
(ÚPN-O) ZaD č.1**

obstarávateľ

Mesto Nová Baňa

hlavný riešiteľ / autor	ing. arch. Dezider Kovács
hlavný inžinier projektu	ing. arch. Dezider Kovács
zodpovedný projektant	ing. arch. Dezider Kovács
vypracoval	ing. arch. Jakub Marek
kreslil	ing. arch. Jakub Marek
kontroloval	ing. arch. Dezider Kovács

9c/7

druh projektu územnoplánovacia dokumentácia

číslo zákazky formát 3xA4

archívne číslo dátum december 2020