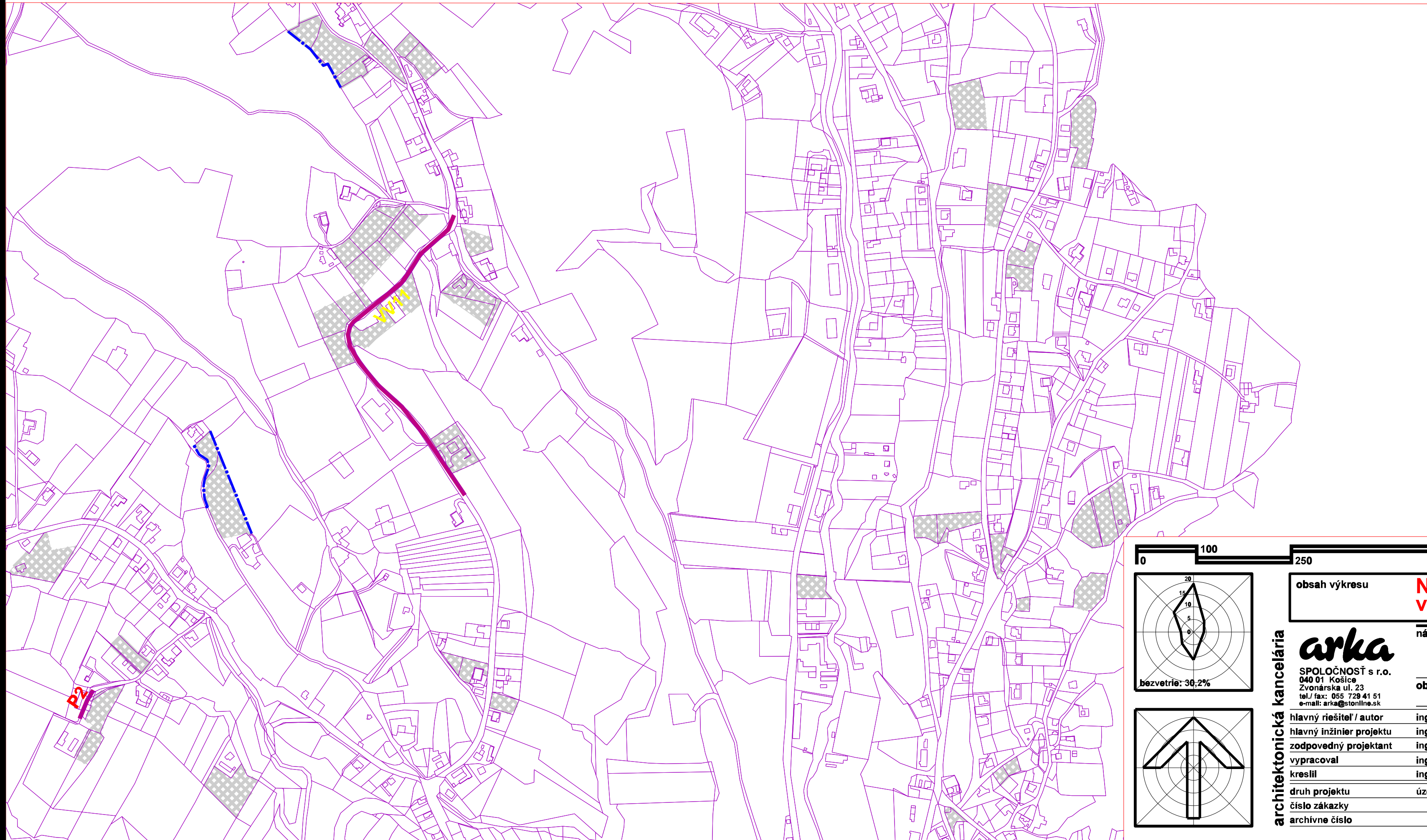


územný plán mesta NOVÁ BAŇA

ZaD č.1 2020

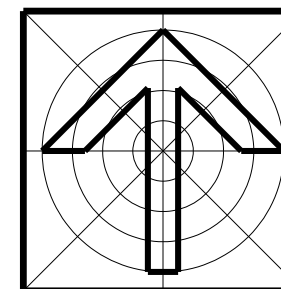
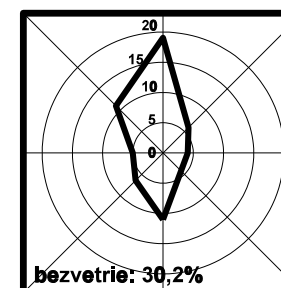


Verejnoprospešné stavby:

P2 plochy a trasy energetických zariadení s poradovým číslom

VK5 plochy a trasy zariadení vodného hospodárstva s poradovým číslom

návrh
 hranica zastavaného územia
 plochy zástavby



obsah výkresu

**Návrh
verejnoprospešných stavieb**

mierka
1:5 000

názov dokumentácie **ÚZEMNÝ PLÁN MESTA NOVÁ BAŇA
(ÚPN-O) ZaD č.1**

obstarávateľ **Mesto Nová Baňa**

architektonická kancelária

arka
 SPOLOČNOSŤ s r.o.
 040 01 Košice
 Zvonárska ul. 23
 tel./fax: 055 729 41 51
 e-mail: arka@stonline.sk

hlavný riešiteľ / autor	ing. arch. Dezider Kovács
hlavný inžinier projektu	ing. arch. Dezider Kovács
zodpovedný projektant	ing. arch. Dezider Kovács
vypracoval	ing. arch. Jakub Marek
kreslil	ing. arch. Jakub Marek
druh projektu	územnoplánovacia dokumentácia
číslo zákazky	formát 3xA4
archívne číslo	dátum december 2020

9a/3

kontroloval ing. arch. Dezider Kovács