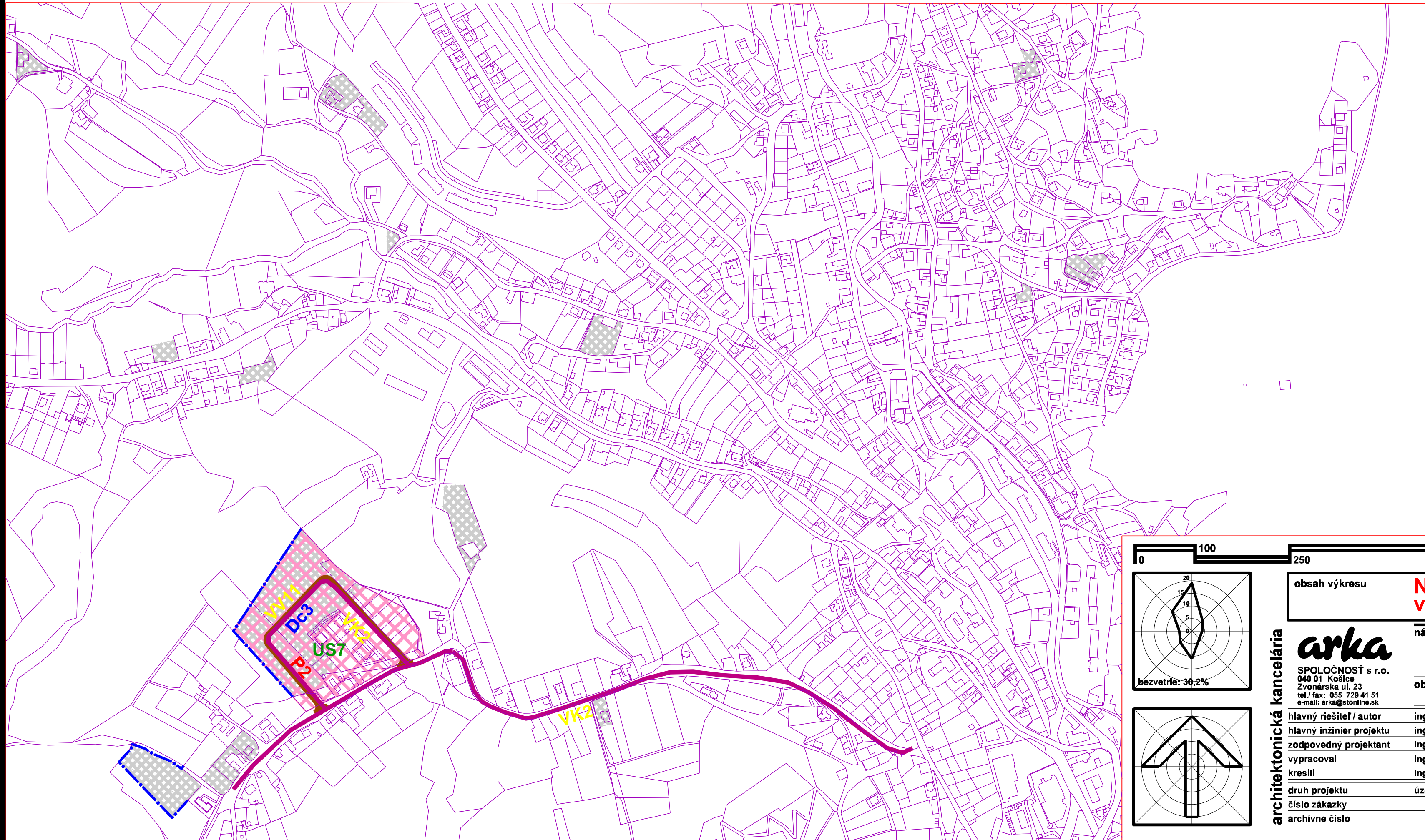


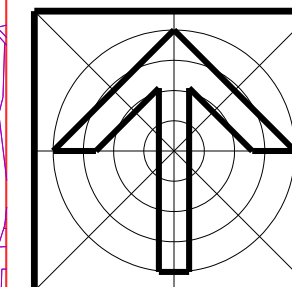
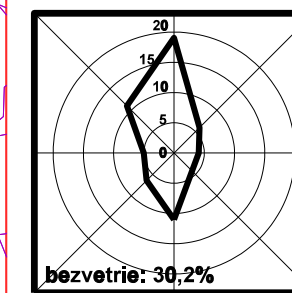
územný plán mesta NOVÁ BAŇA

ZaD č.1 2020



Verejnosprospešné stavby:

-  plochy a trasy dopravy s poradovým číslom
-  plochy a trasy energetických zariadení s poradovým číslom
-  plochy a trasy zariadení vodného hospodárstva s poradovým číslom
- návrh
-  hranica zastavaného územia
-  plochy zástavby
-  územie určené na vypracovanie ÚŠ



obsah výkresu **Návrh verejnosprospešných stavieb** mlierka **1:5 000**

názov dokumentácie **ÚZEMNÝ PLÁN MESTA NOVÁ BAŇA (ÚPN-O) ZaD č.1**
obstarávateľ **Mesto Nová Baňa**

architektonická kancelária

arka
SPOLOČNOSŤ s r.o.
040 01 Košice
Zvonárska ul. 23
tel./fax: 055 729 41 51
e-mail: arka@stonline.sk

hlavný riešiteľ / autor	ing. arch. Dezider Kovács
hlavný inžinier projektu	ing. arch. Dezider Kovács
zodpovedný projektant	ing. arch. Dezider Kovács
vypracoval	ing. arch. Jakub Marek
kreslil	ing. arch. Jakub Marek
druh projektu	územnoplánovacia dokumentácia
číslo zákazky	formát 3xA4
archívne číslo	dátum december 2020

9a/2

kontroloval ing. arch. Dezider Kovács