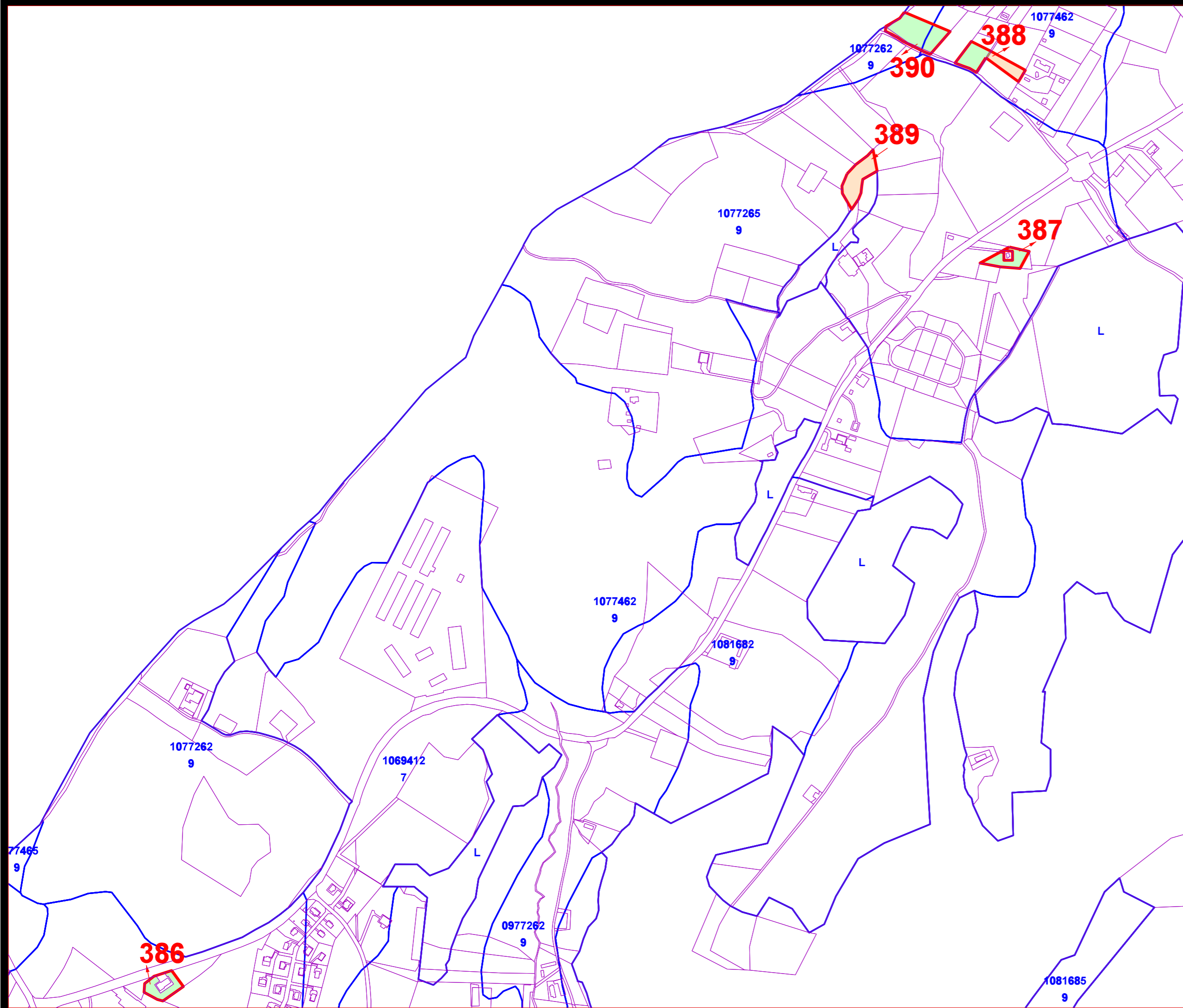



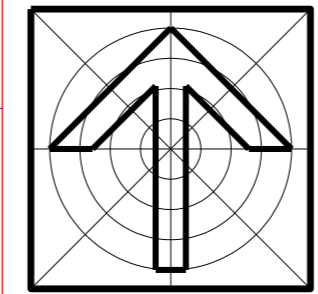
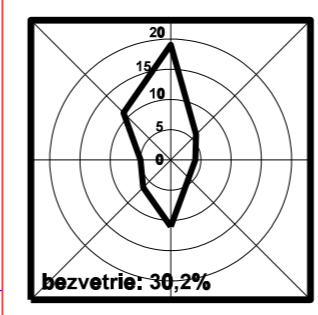
územný plán mesta NOVÁ BAŇA

ZaD č.1 2020



- trvalé trávne porasty
- orná pôda
- záhrady
- ovocné sady a vinice
- hranice bonitovaných pôdno-ekologických jednotiek (BPEJ)
- kód BPEJ
- skupina BPEJ
- záber PP - návrh
- číslo záberu PP

		mierka 1:5 000
	obsah výkresu Perspektívne využitie PP a LP na nepoľnohospodárske účely	
	názov dokumentácie ÚZEMNÝ PLÁN MESTA NOVÁ BAŇA (ÚPN-O) ZaD č.1	
	obstarávateľ Mesto Nová Baňa	
	hlavný riešiteľ / autor ing. arch. Dezider Kovács hlavný inžinier projektu ing. arch. Dezider Kovács zodpovedný projektant ing. arch. Dezider Kovács vypracoval ing. arch. Jakub Marek kreslil ing. arch. Jakub Marek	
	druh projektu územnoplánovacia dokumentácia číslo zákazky formát 3xA4 archívne číslo dátum december 2020	<div style="border: 2px solid red; padding: 5px; font-size: 24px; font-weight: bold;">8d/9</div>



architektonická kancelária

arka
 SPOLOČNOSŤ s r.o.
 040 01 Košice
 Zvonárska ul. 23
 tel./ fax: 055 729 41 51
 e-mail: arka@stonline.sk