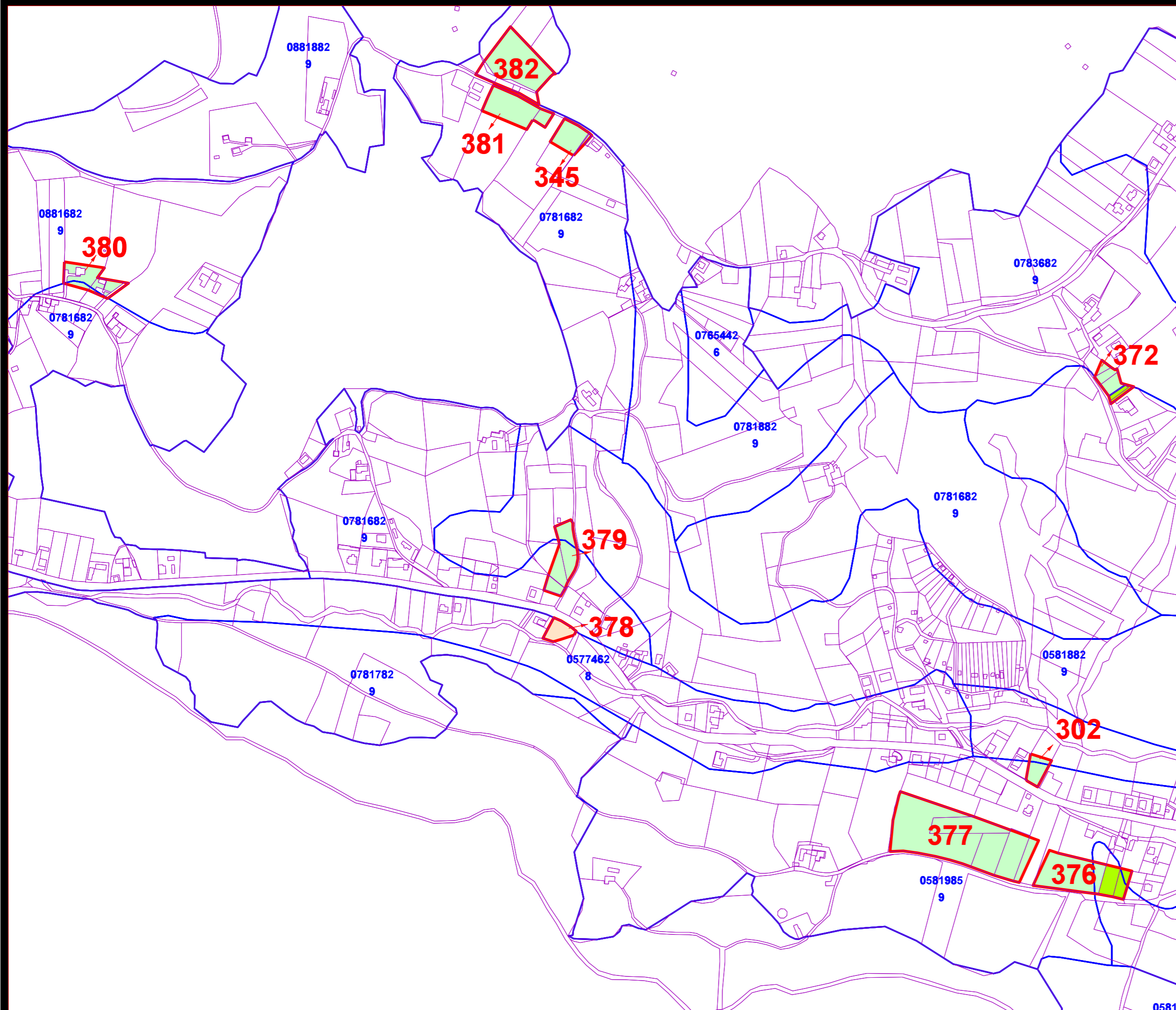
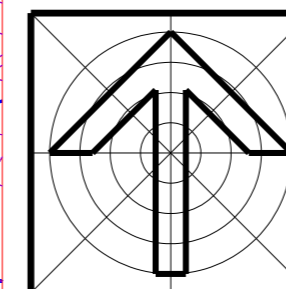
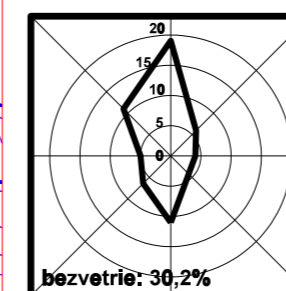
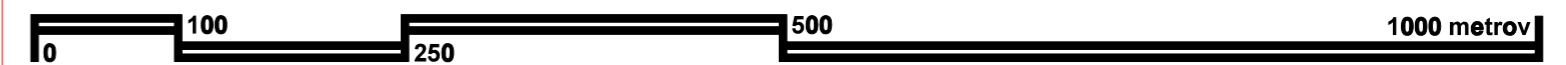


územný plán mesta NOVÁ BAŇA

ZaD č.1 2020



- trvalé trávne porasty
- orná pôda
- záhrady
- ovocné sady a vinice
- hranice bonitovaných pôdno-ekologických jednotiek (BPEJ)
- kód BPEJ
- skupina BPEJ
- záber PP - návrh
- číslo záberu PP



obsah výkresu	Perspektívne využitie PP a LP na nepoľnohospodárske účely	mierka 1:5 000
----------------------	--	--------------------------

názov dokumentácie	ÚZEMNÝ PLÁN MESTA NOVÁ BAŇA (ÚPN-O) ZaD č.1
obstarávateľ	Mesto Nová Baňa

hlavný riešiteľ / autor	ing. arch. Dezider Kovács
hlavný inžinier projektu	ing. arch. Dezider Kovács
zodpovedný projektant	ing. arch. Dezider Kovács
vypracoval	ing. arch. Jakub Marek
kreslil	ing. arch. Jakub Marek kontroloval ing. arch. Dezider Kovács
druh projektu	územnoplánovacia dokumentácia
číslo zákazky	formát 3xA4
archívne číslo	dátum december 2020

8b/7

architektonická kancelária

arka
SPOLOČNOSŤ s r.o.
040 01 Košice
Zvonárska ul. 23
tel./ fax: 055 729 41 51
e-mail: arka@stonline.sk