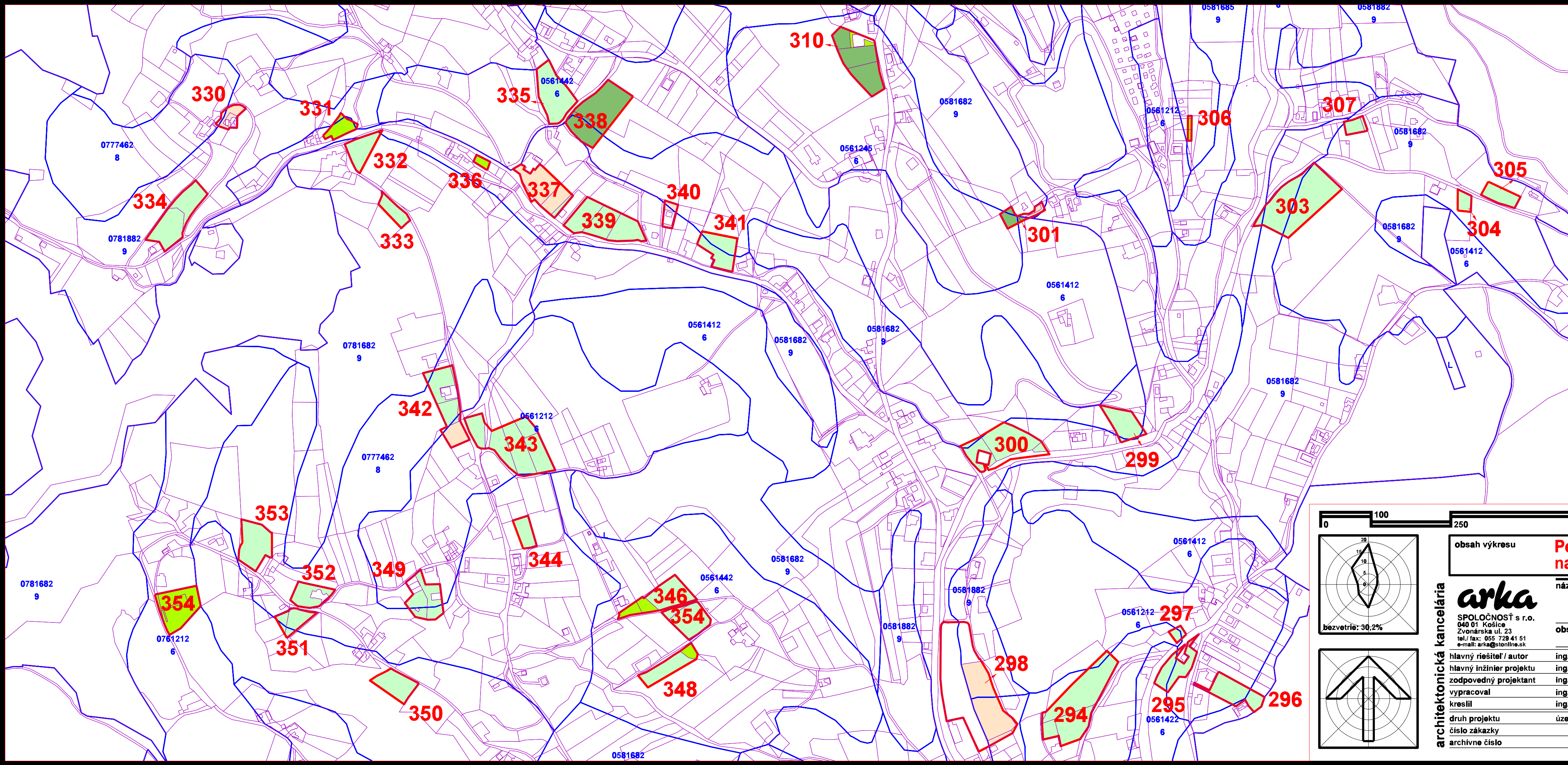
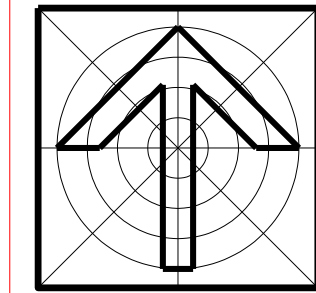
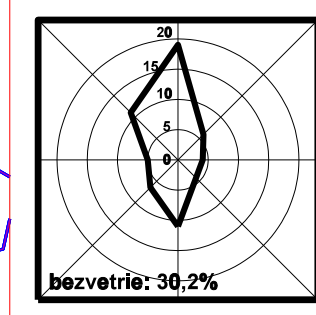


# územný plán mesta NOVÁ BAŇA

## ZaD č.1 2020



- trvalé trávne porasty
- orná pôda
- záhrady
- ovocné sady a vinice
- hranice bonitovaných pôdno-ekologických jednotiek (BPEJ)
- 0465413 kód BPEJ
- 8 skupina BPEJ
- záber PP - návrh
- 8 číslo záberu PP



obsah výkresu **Perspektívne využitie PP a LP na nepoľnohospodárske účely** mierka **1:5 000**

názov dokumentácie **ÚZEMNÝ PLÁN MESTA NOVÁ BAŇA (ÚPN-O) ZaD č.1**  
 obstarávateľ **Mesto Nová Baňa**

architektonická kancelária	hlavný riešiteľ / autor	ing. arch. Dezider Kovács	8b/4
	hlavný inžinier projektu	ing. arch. Dezider Kovács	
	zodpovedný projektant	ing. arch. Dezider Kovács	
	vypracoval	ing. arch. Jakub Marek	
	kreslil	ing. arch. Jakub Marek	
	kontroloval	ing. arch. Dezider Kovács	
druh projektu	územnoplánovacia dokumentácia		
číslo zákazky		formát 5xA4	
archívne číslo		dátum december 2020	