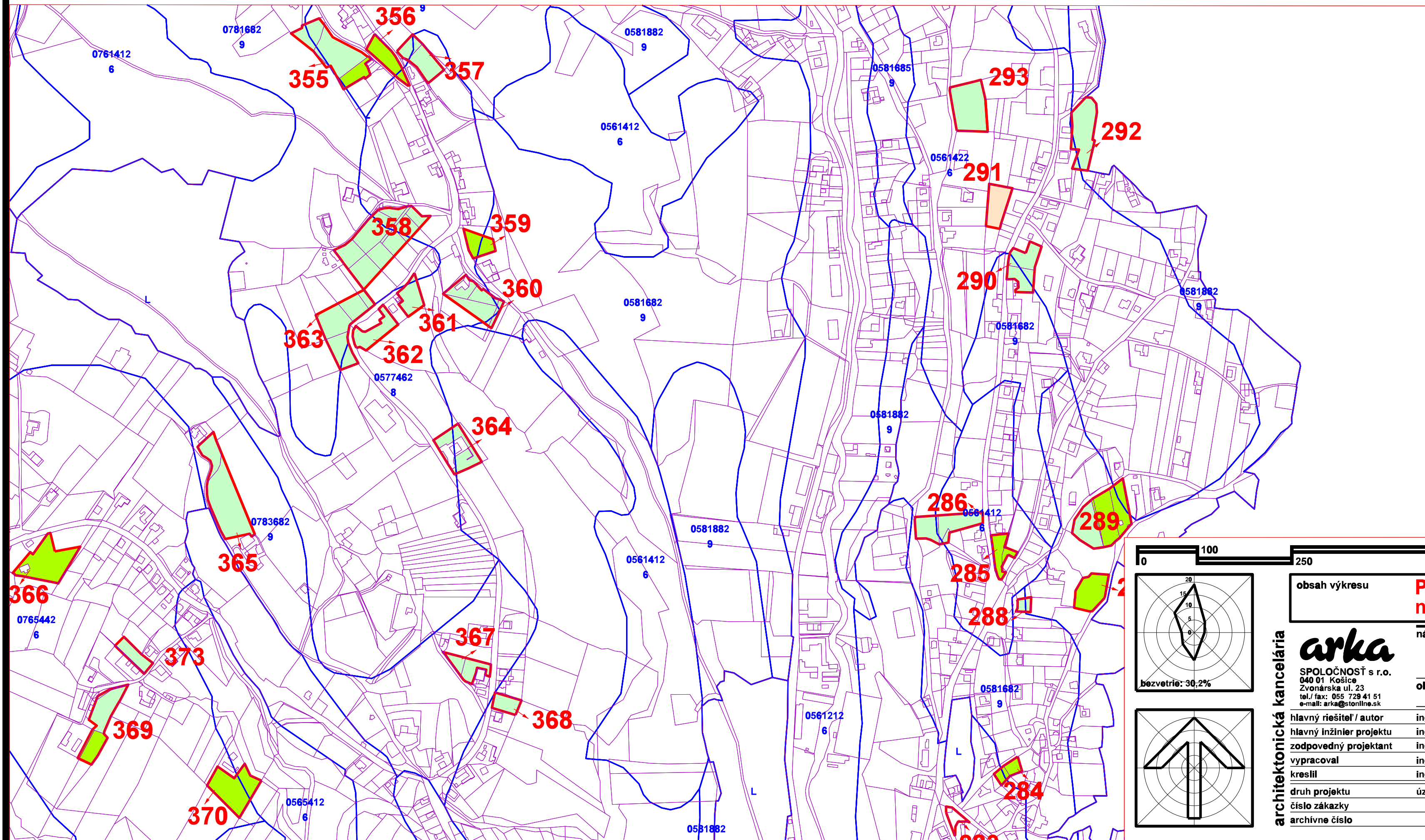





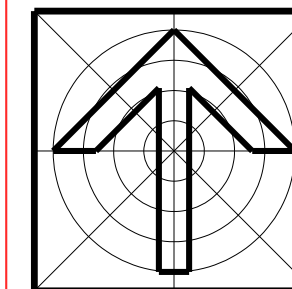
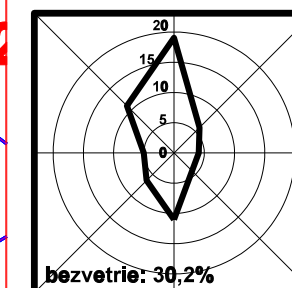
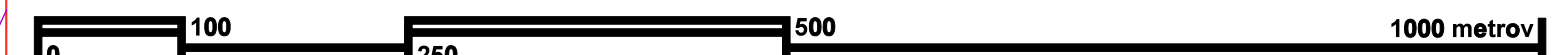


# územný plán mesta NOVÁ BAŇA

## ZaD č.1 2020



-  trvalé trávne porasty
-  orná pôda
-  záhrady
-  ovocné sady a vinice
-  hranice bonitovaných pôdno-ekologických jednotiek (BPEJ)
-  kód BPEJ
-  skupina BPEJ
-  záber PP - návrh
-  číslo záberu PP



obsah výkresu

**Perspektívne využitie PP a LP  
na nepoľnohospodárske účely**

mierka  
**1:5 000**

architektonická kancelária

**arka**  
SPOLOČNOSŤ s r.o.  
040 01 Košice  
Zvonárska ul. 23  
tel./fax: 055 729 41 51  
e-mail: arka@stonline.sk

názov dokumentácie

**ÚZEMNÝ PLÁN MESTA NOVÁ BAŇA  
(ÚPN-O) ZaD č.1**

obstarávateľ

**Mesto Nová Baňa**

hlavný riešiteľ / autor

ing. arch. Dezider Kovács

hlavný inžinier projektu

ing. arch. Dezider Kovács

zodpovedný projektant

ing. arch. Dezider Kovács

vypracoval

ing. arch. Jakub Marek

kreslil

ing. arch. Jakub Marek

kontroloval ing. arch. Dezider Kovács

druh projektu

územnoplánovacia dokumentácia

číslo zákazky

formát 3xA4

archívne číslo

dátum december 2020

**8a/3**