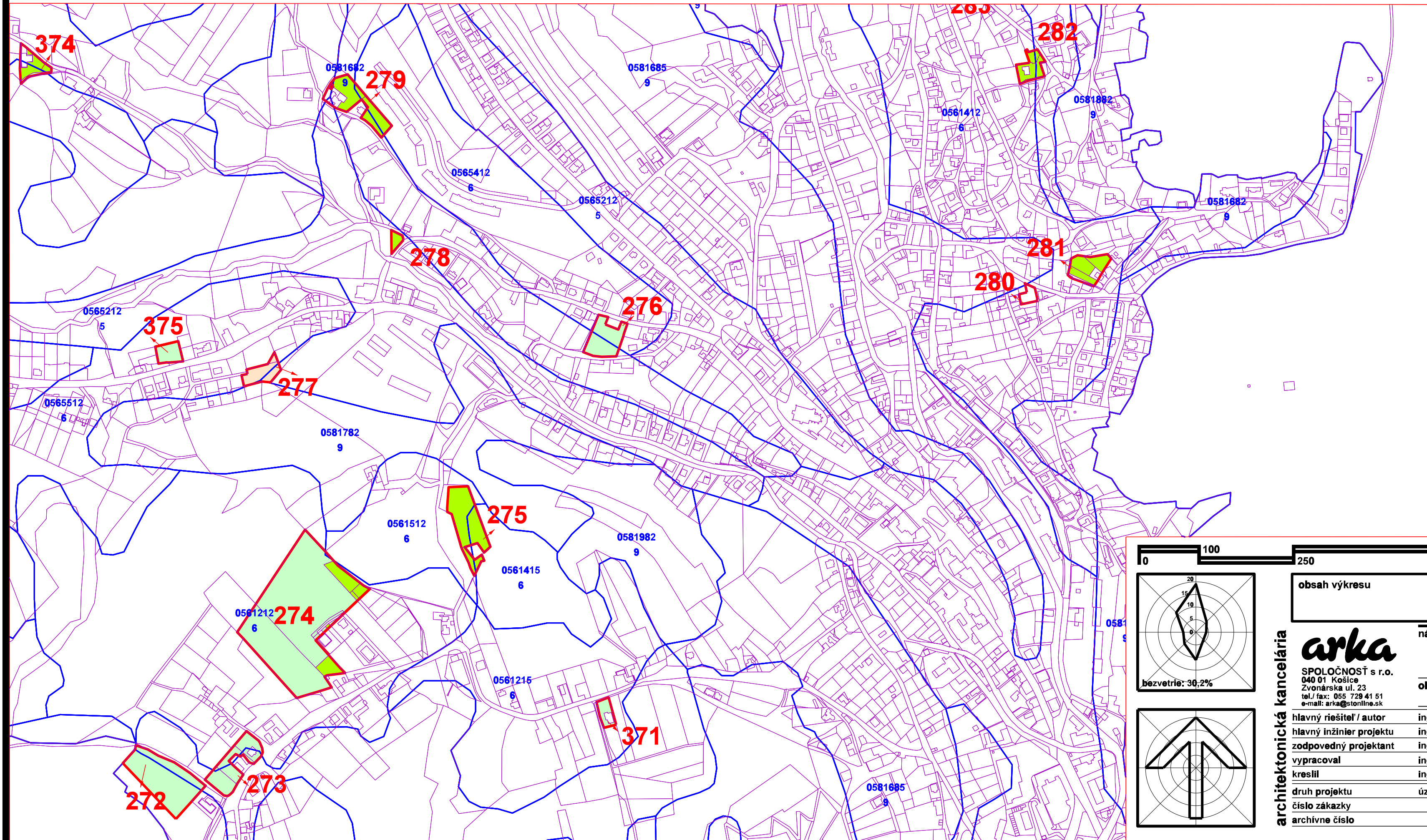
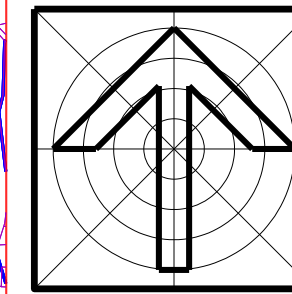
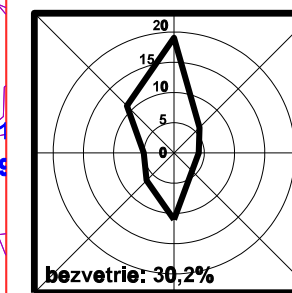


# územný plán mesta NOVÁ BAŇA

## ZaD č.1 2020



- trvalé trávne porasty
- orná pôda
- záhrady
- ovocné sady a vinice
- hranice bonitovaných pôdno-ekologických jednotiek (BPEJ)
- 0465413 kód BPEJ
- 8 skupina BPEJ
- záber PP - návrh
- 8 číslo záberu PP



obsah výkresu **Perspektívne využitie PP a LP na nepoľnohospodárske účely** mlierka **1:5 000**

názov dokumentácie **ÚZEMNÝ PLÁN MESTA NOVÁ BAŇA (ÚPN-O) ZaD č.1**  
 obstarávateľ **Mesto Nová Baňa**

architektonická kancelária **arka**  
 SPOLOČNOSŤ s r.o.  
 040 01 Košice  
 Zvonárska ul. 23  
 tel./fax: 055 729 41 51  
 e-mail: arka@stonline.sk

hlavný riešiteľ / autor	ing. arch. Dezider Kovács
hlavný inžinier projektu	ing. arch. Dezider Kovács
zodpovedný projektant	ing. arch. Dezider Kovács
vypracoval	ing. arch. Jakub Marek
kreslil	ing. arch. Jakub Marek
druh projektu	územnoplánovacia dokumentácia
číslo zákazky	formát 3xA4
archívne číslo	dátum december 2020

**8a/2**