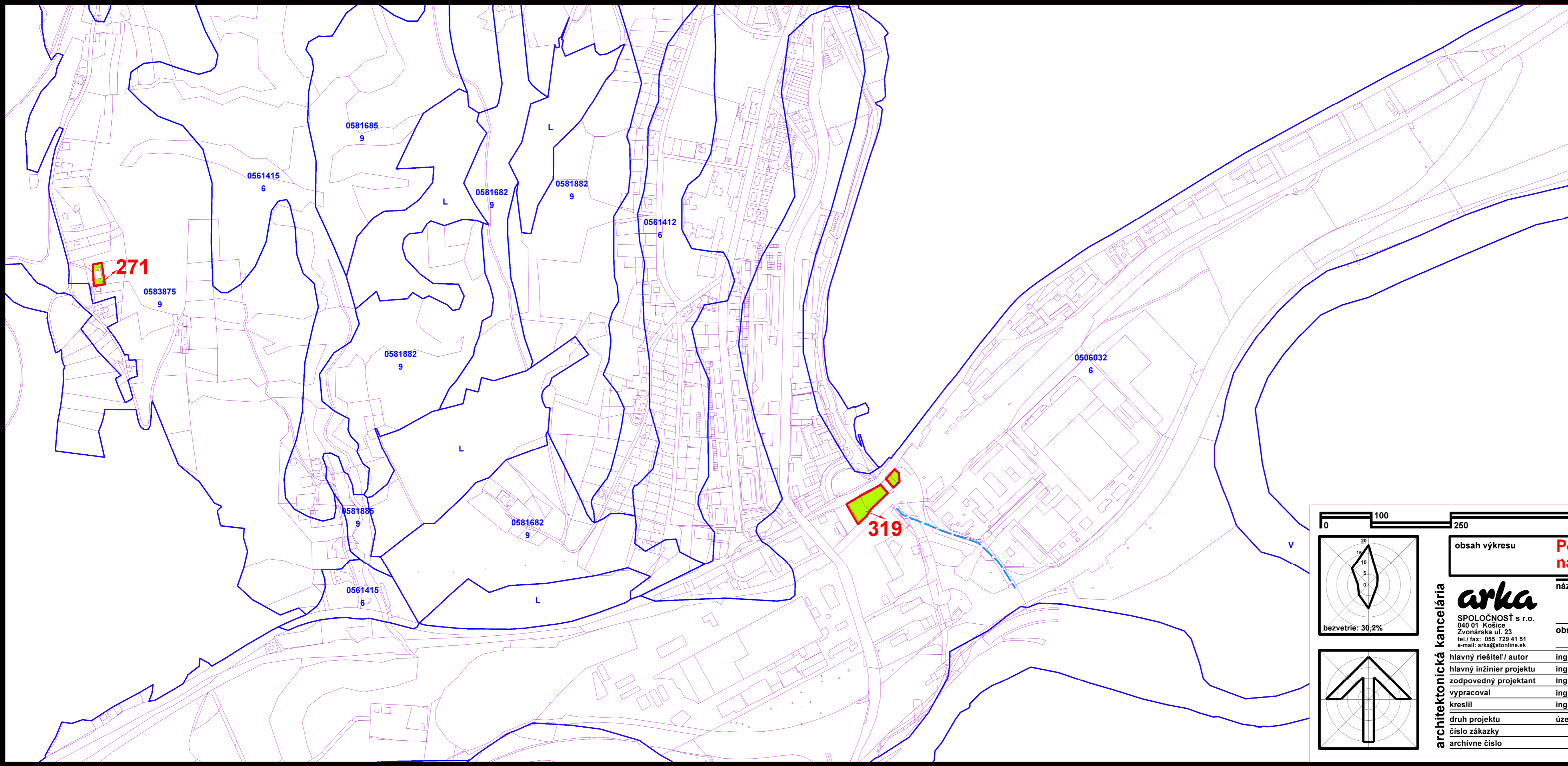
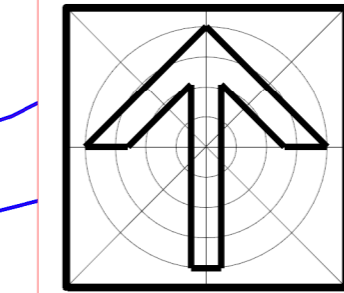
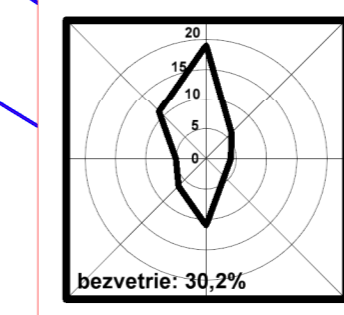


územný plán mesta NOVÁ BAŇA

ZaD č.1 2020



- trvalé trávne porasty
- orná pôda
- záhrady
- ovocné sady a vinice
- hranice bonitovaných pôdno-ekologických jednotiek (BPEJ)
- 0465413 kód BPEJ
- 8 skupina BPEJ
- záber PP - návrh
- 8 číslo záberu PP
- hydromelioračný kanál



obsah výkresu **Perspektívne využitie PP a LP na nepoľnohospodárske účely** mierka **1:5 000**

názov dokumentácie **ÚZEMNÝ PLÁN MESTA NOVÁ BAŇA (ÚPN-O) ZaD č.1**

obstarávateľ **Mesto Nová Baňa**

hlavný riešiteľ / autor	ing. arch. Dezider Kovács	8a/1
hlavný inžinier projektu	ing. arch. Dezider Kovács	
zodpovedný projektant	ing. arch. Dezider Kovács	
vypracoval	ing. arch. Jakub Marek	
kreslil	ing. arch. Jakub Marek	kontroloval ing. arch. Dezider Kovács
druh projektu	územnoplánovacia dokumentácia	
číslo zákazky		formát 4xA4
archívne číslo		dátum december 2020

arka
SPOLOČNOSŤ s r.o.
040 01 Košice
Zvonárska ul. 23
tel./ fax: 055 729 41 51
e-mail: arka@stonline.sk

architektonická kancelária