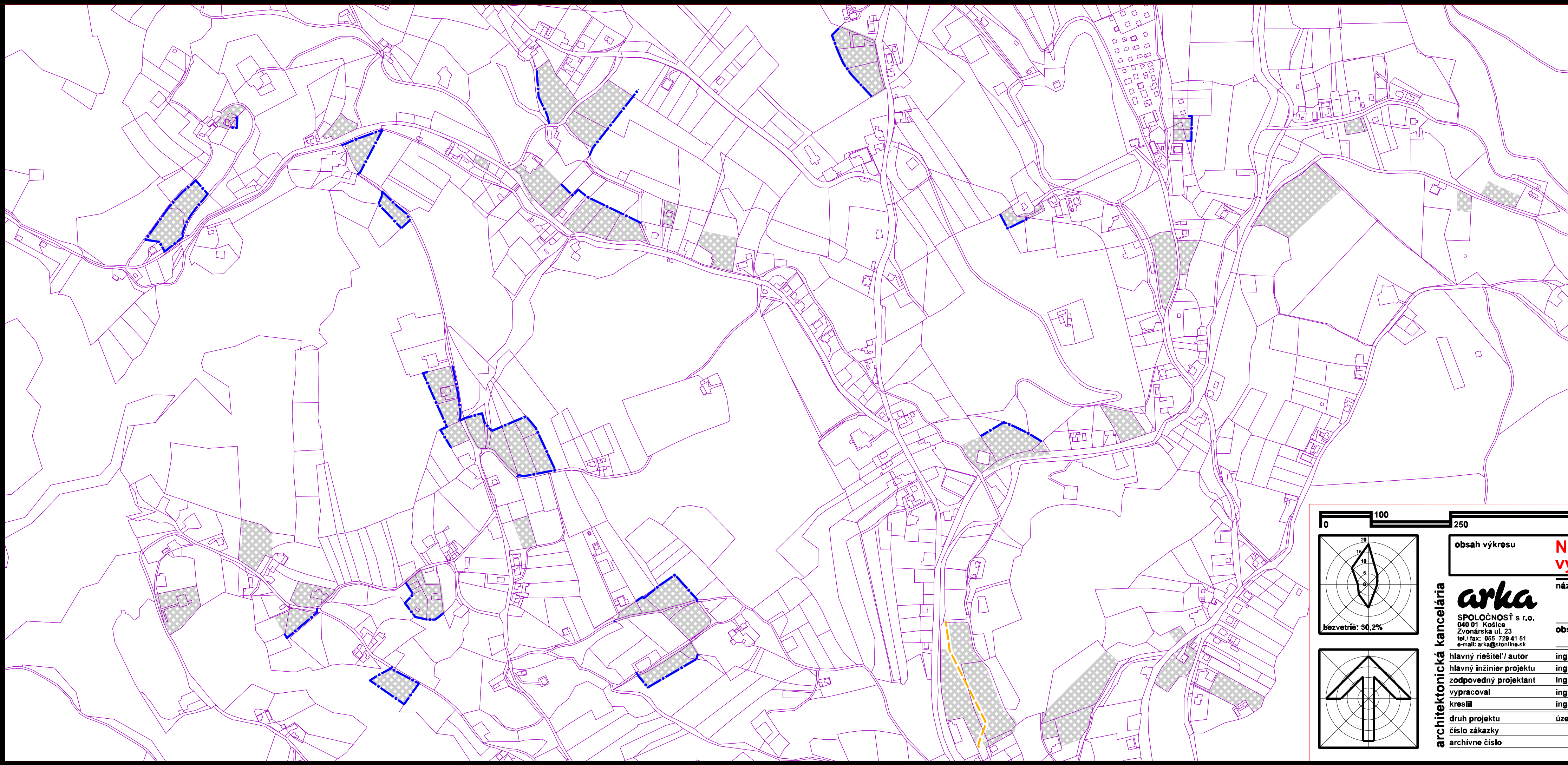



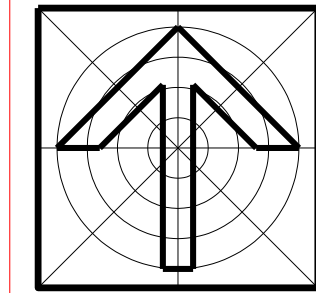
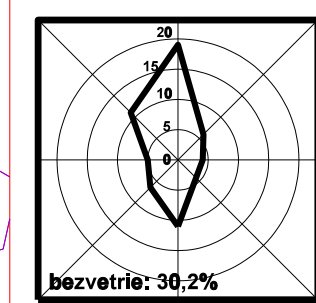


územný plán mesta NOVÁ BAŇA

ZaD č.1 2020



- návrh
-  hranica zastavaného územia
 -  objekty a plochy zástavby
 -  obslužné komunikácie funkč. tr.C3 spevnené



obsah výkresu **Návrh verejného dopravného vybavenia** mierka **1:5 000**

názov dokumentácie **ÚZEMNÝ PLÁN MESTA NOVÁ BAŇA (ÚPN-O) ZaD č.1**

obstarávateľ **Mesto Nová Baňa**

hlavný riešiteľ / autor	ing. arch. Dezider Kovács
hlavný inžinier projektu	ing. arch. Dezider Kovács
zodpovedný projektant	ing. arch. Dezider Kovács
vypracoval	ing. arch. Jakub Marek
kreslil	ing. arch. Jakub Marek
kontroloval	ing. arch. Dezider Kovács

architektonická kancelária **arka** SPOLUČNOSŤ s r.o.
040 01 Košice
Zvonárska ul. 23
tel./ fax: 055 729 41 51
e-mail: arka@stonline.sk

druh projektu územnoplánovacia dokumentácia
číslo zákazky
archívne číslo

formát 5xA4
dátum december 2020

5b/4