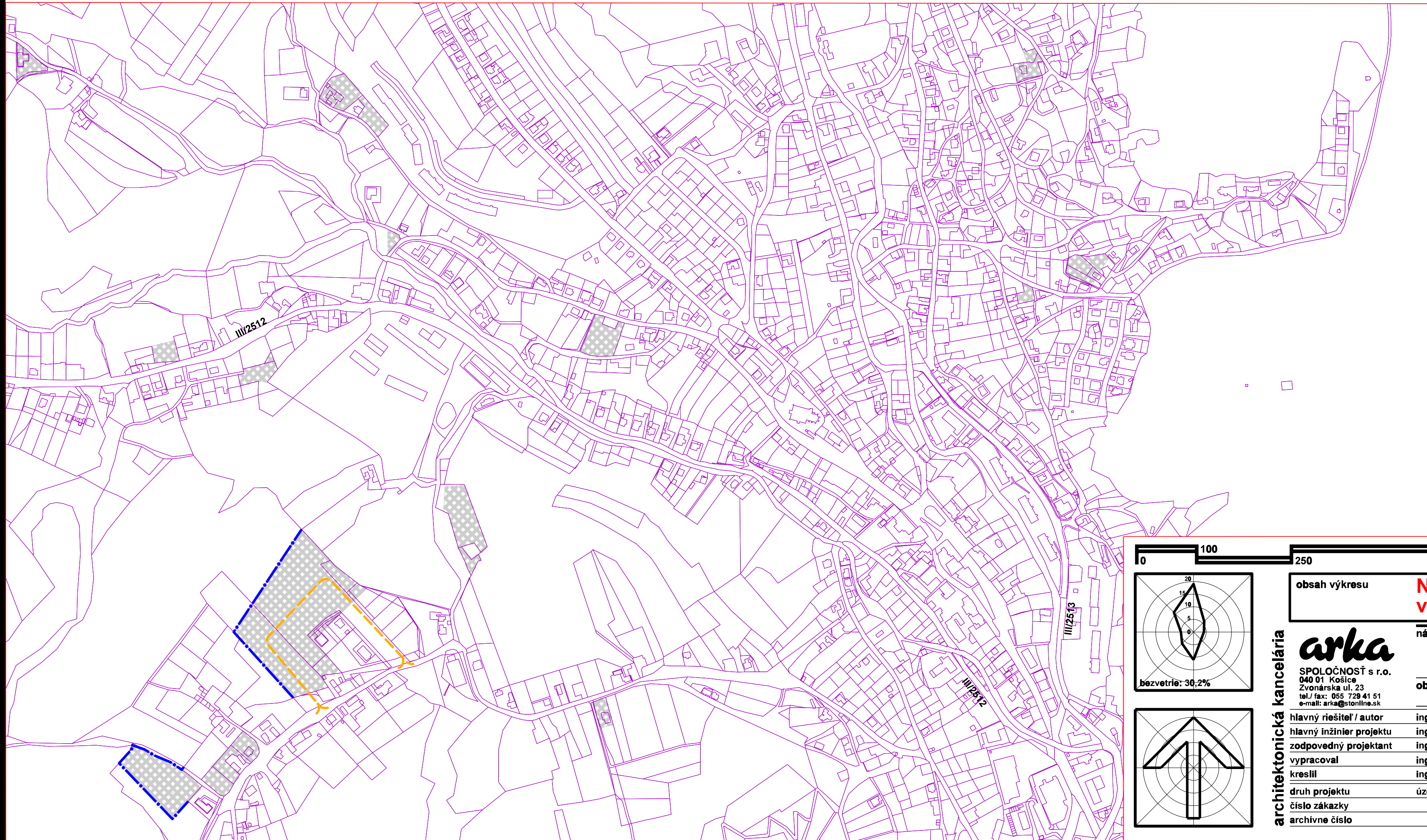



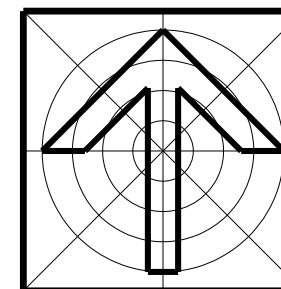
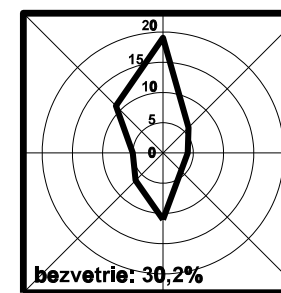


územný plán mesta NOVÁ BAŇA

ZaD č.1 2020



- návrh
-  hranica zastavaného územia
 -  objekty a plochy zástavby
 -  obslužné komunikácie funkč. tr.C3 spevnené



obsah výkresu **Návrh verejného dopravného vybavenia** mlierka **1:5 000**

názov dokumentácie **ÚZEMNÝ PLÁN MESTA NOVÁ BAŇA (ÚPN-O) ZaD č.1**
 obstarávateľ **Mesto Nová Baňa**

hlavný riešiteľ / autor	ing. arch. Dezider Kovács	5a/2
hlavný inžinier projektu	ing. arch. Dezider Kovács	
zodpovedný projektant	ing. arch. Dezider Kovács	
vypracoval	ing. arch. Jakub Marek	
kreslil	ing. arch. Jakub Marek	
druh projektu	územnoplánovacia dokumentácia	kontroloval ing. arch. Dezider Kovács
číslo zákazky		formát 3xA4
archívne číslo		dátum december 2020

architektonická kancelária

arka
 SPOLOČNOSŤ s r.o.
 040 01 Košice
 Zvonárska ul. 23
 tel./fax: 055 729 41 51
 e-mail: arka@stonline.sk