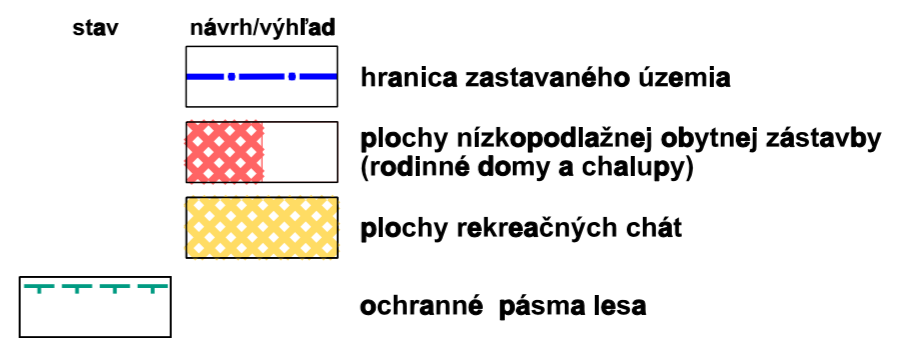
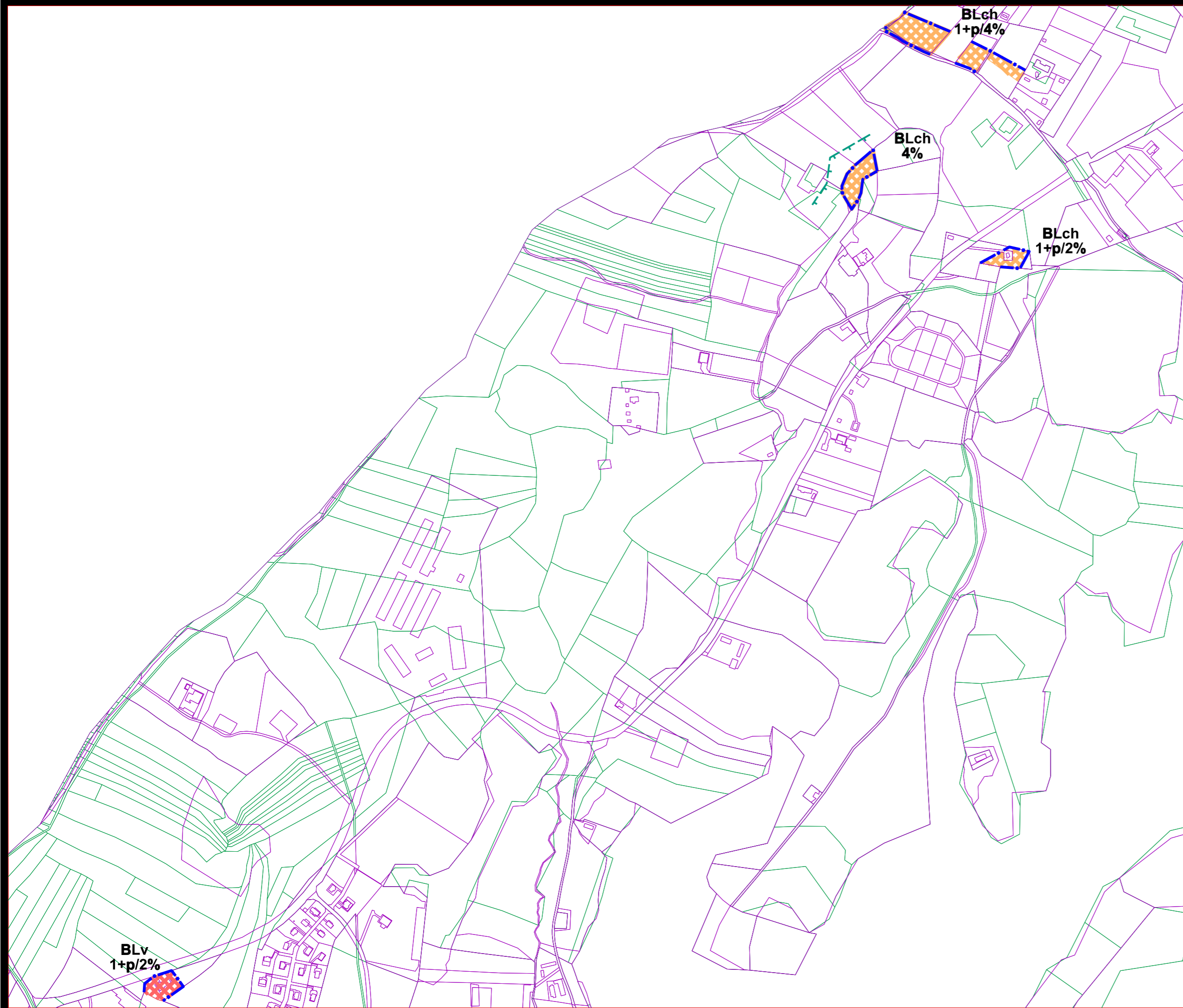


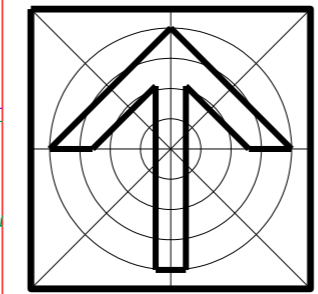
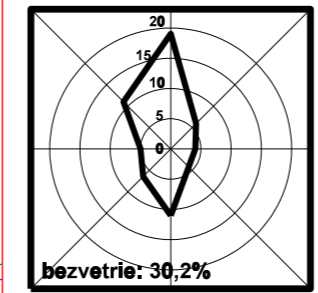
územný plán mesta NOVÁ BAŇA

ZaD č.1 2020



regulačný kód prípustného stavebného využitia plôch

BLv	územie bývania laznickeho typu
Bch	územie rekreačných chát
BLch	územie laznicke s rekreačnými chatami
2+p/...	max. prípustná výška nadzemných podlaží objektu (p - podkrovie objektu)
.../40%	max. intezita zastavanosti regulovaného územia (koeficient zastavania)



obsah výkresu	Komplexný urbanistický návrh zastavaného územia	mierka 1:5 000
názov dokumentácie	ÚZEMNÝ PLÁN MESTA NOVÁ BAŇA (ÚPN-O) ZaD č.1	
obstarávateľ	Mesto Nová Baňa	
hlavný riešiteľ / autor	ing. arch. Dezider Kovács	
hlavný inžinier projektu	ing. arch. Dezider Kovács	
zodpovedný projektant	ing. arch. Dezider Kovács	
vypracoval	ing. arch. Jakub Marek	
kreslil	ing. arch. Jakub Marek	kontroloval ing. arch. Dezider Kovács
druh projektu	územnoplánovacia dokumentácia	
číslo zákazky	formát	3xA4
archívne číslo	dátum	december 2020

4d/9

architektonická kancelária

arka
SPOLOČNOSŤ s r.o.
040 01 Košice
Zvonárska ul. 23
tel./ fax: 055 729 41 51
e-mail: arka@stonline.sk