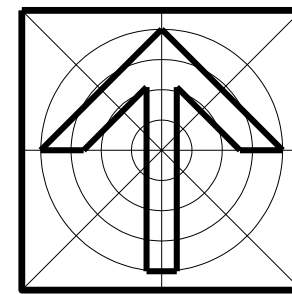
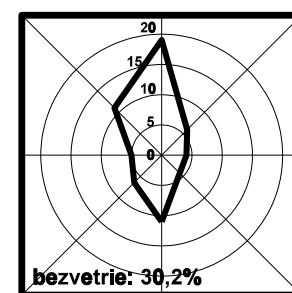
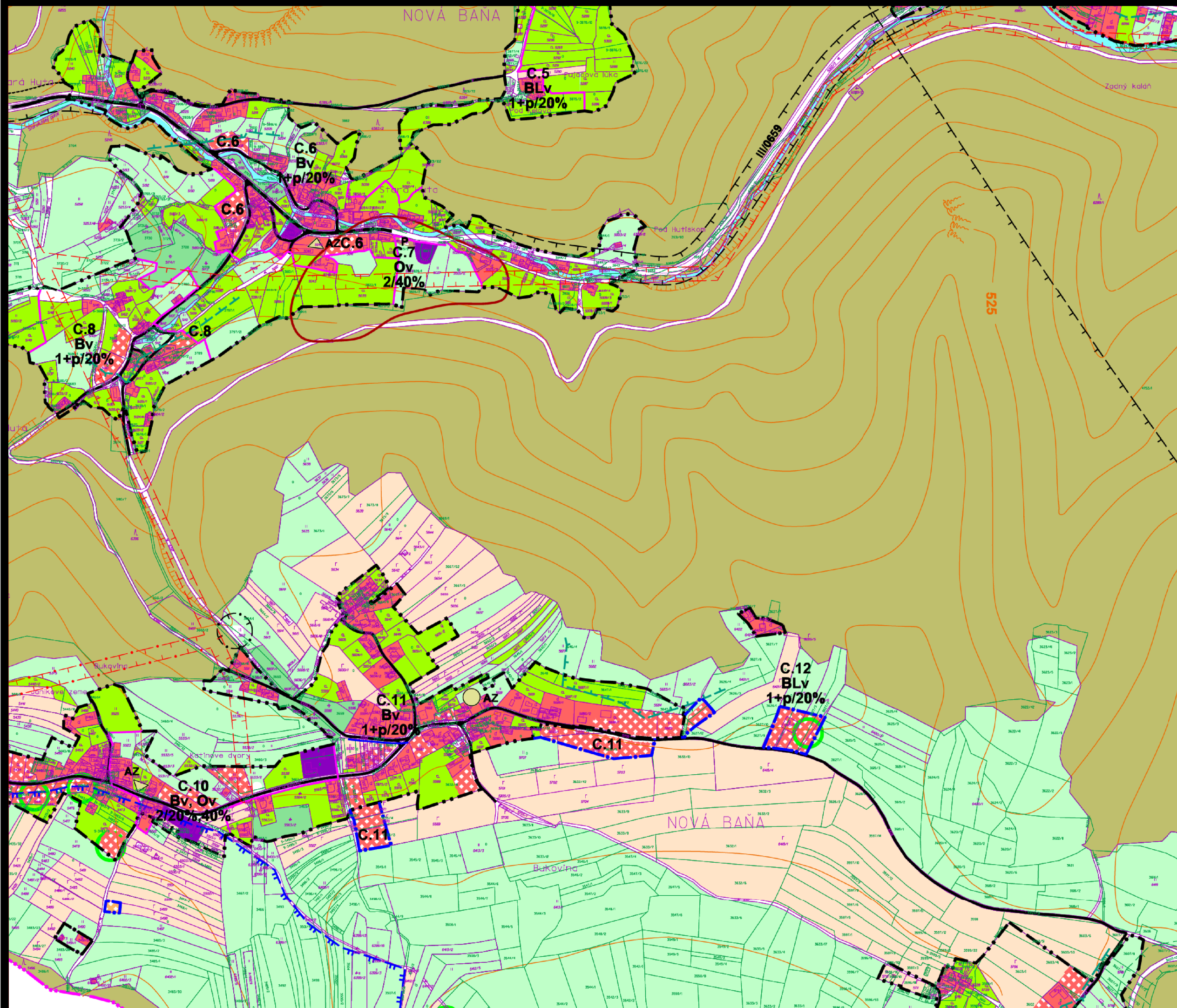


územný plán mesta NOVÁ BAŇA



obsah výkresu	Komplexný urbanistický návrh zastavaného územia	mierka 1:5 000
---------------	--	--------------------------

názov dokumentácie	ÚZEMNÝ PLÁN MESTA NOVÁ BAŇA (ÚPN-O)	
obstarávateľ	Mesto Nová Baňa	

hlavný riešiteľ / autor	ing. arch. Dušan MAREK	číslo výkresu	
hlavný inžinier projektu	ing. arch. Dušan MAREK		
zodpovedný projektant	ing. arch. Dušan MAREK		
vypracoval	ing. arch. Dušan MAREK, Anna VARHAŇOVSKÁ		
kreslil	A.VARHAŇOVSKÁ	kontroloval	ing. arch. Dezider KOVÁCS
druh projektu	územnoplánovacia dokumentácia		
číslo zákazky	7008/2008	formát	3xA4
archívne číslo	upg 7008/2008	dátum	júl 2014

4c/8

číslo sady