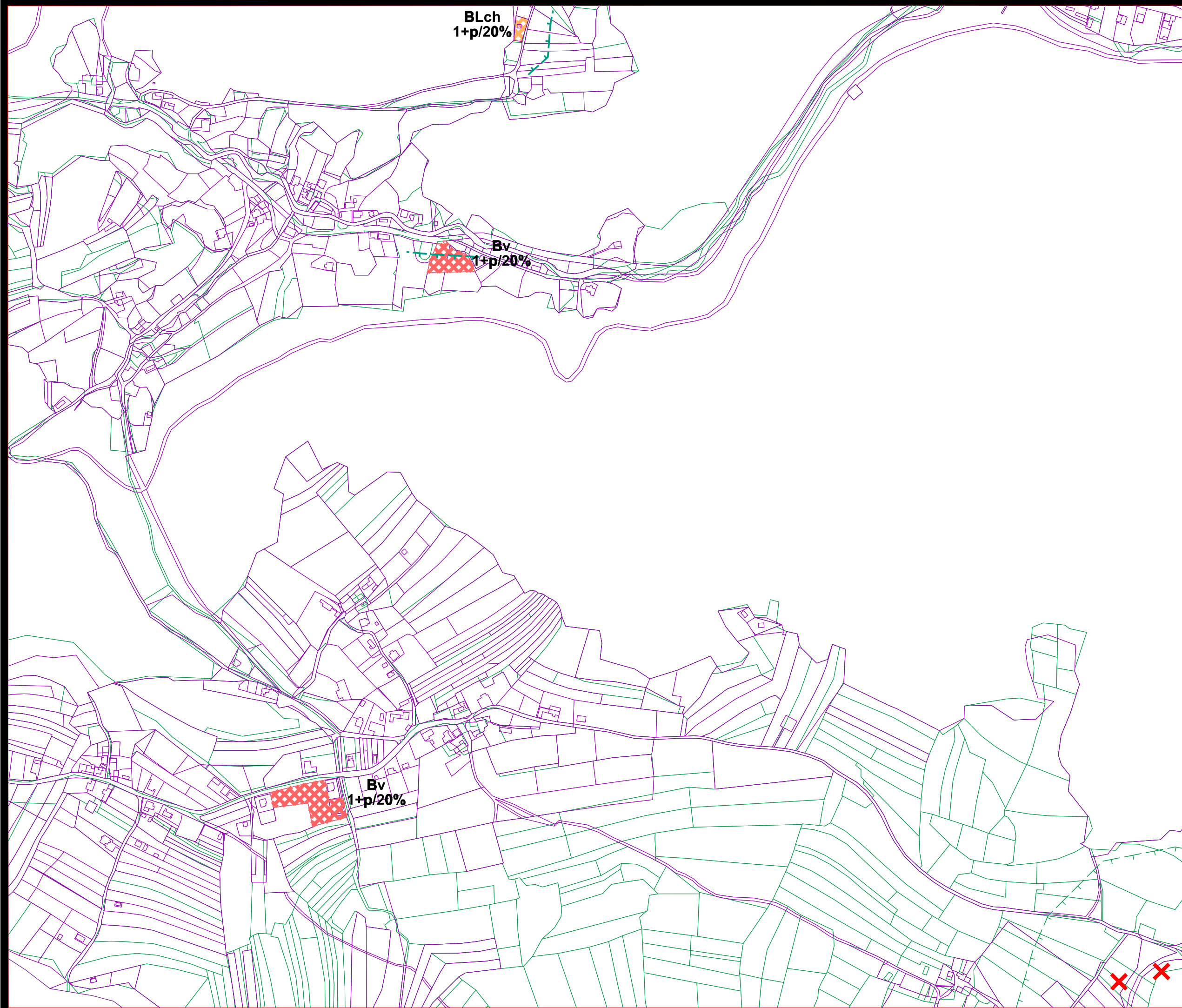


územný plán mesta NOVÁ BAŇA

ZaD č.1 2020

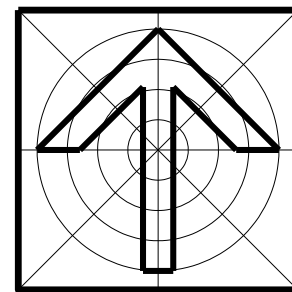
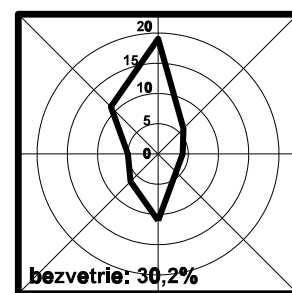


stav návrh/výhľad

-  plochy nízkopodlažnej obytnej zástavby (rodinné domy a chalupy)
-  plochy rekreačných chat
-  ochranné pásma lesa
-  bezpečnostné pásma VTL plynovodu
-  zrušené (bezpečnostné pásma plynovodu)

regulačný kód prípustného stavebného využitia plôch

- Bv** územie bývania vidieckeho typu
- BLv** územie bývania lazničkeho typu
- BLch** územie lazničke s rekreačnými chatami
- 2+p/...** max. prípustná výška nadzemných podlaží objektu (p - podkrovia objektu)
- .../40%** max. intezita zastavanosti regulovaného územia (koeficient zastavania)



obsah výkresu **Komplexný urbanistický návrh zastavaného územia** mlierka **1:5 000**

názov dokumentácie **ÚZEMNÝ PLÁN MESTA NOVÁ BAŇA (ÚPN-O) ZaD č.1**
 obstarávateľ **Mesto Nová Baňa**

architektonická kancelária **arka**
 SPOLUČNOSŤ s r.o.
 040 01 Košice
 Zvonárska ul. 23
 tel./ fax: 055 729 41 51
 e-mail: arka@stonline.sk

hlavný riešiteľ / autor	ing. arch. Dezider Kovács
hlavný inžinier projektu	ing. arch. Dezider Kovács
zodpovedný projektant	ing. arch. Dezider Kovács
vypracoval	ing. arch. Jakub Marek
kreslil	ing. arch. Jakub Marek
kontroloval	ing. arch. Dezider Kovács

druh projektu územnoplánovacia dokumentácia
 číslo zákazky formát 3xA4
 archívne číslo dátum december 2020

4c/8