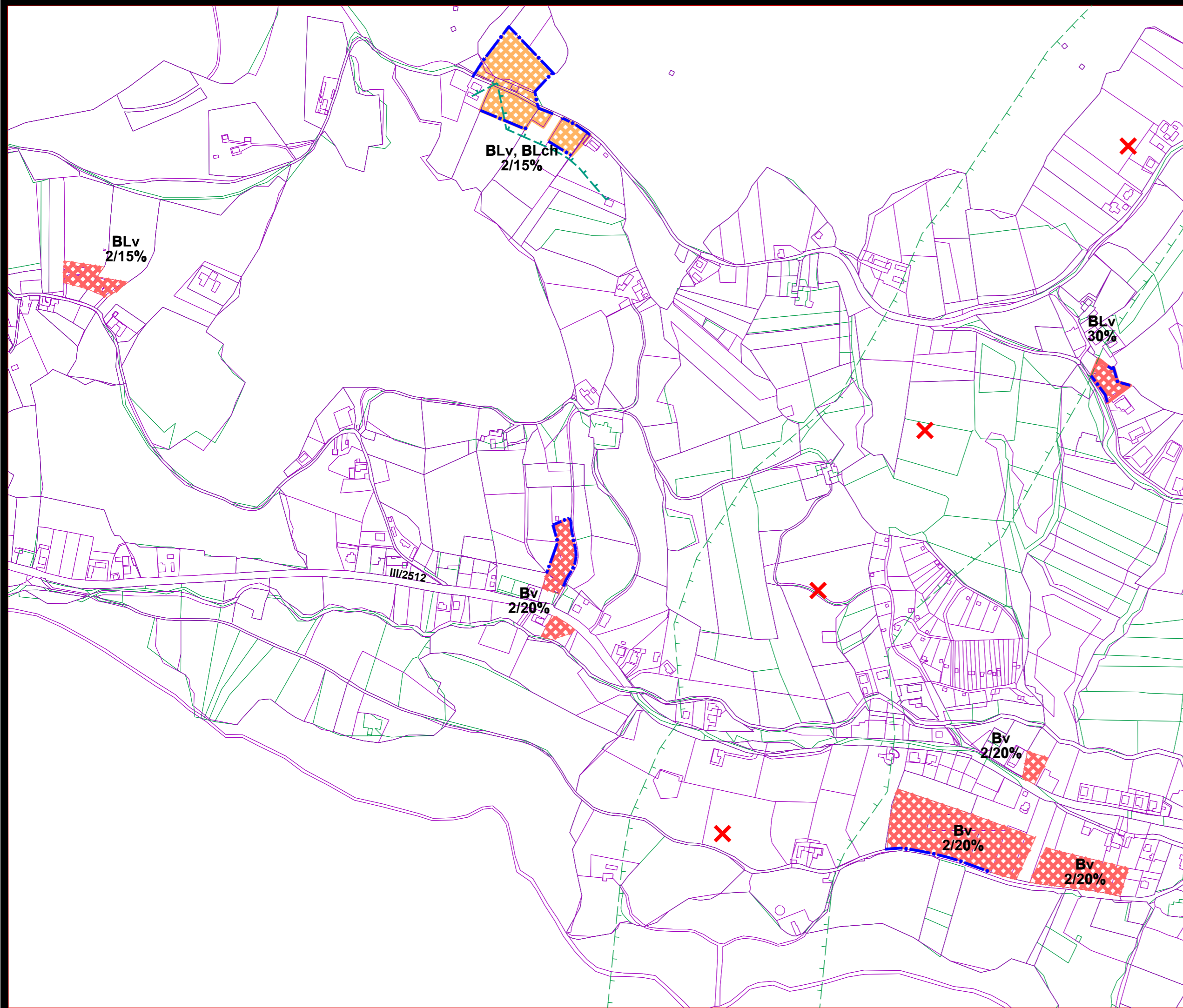


územný plán mesta NOVÁ BAŇA

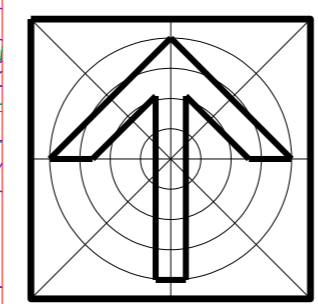
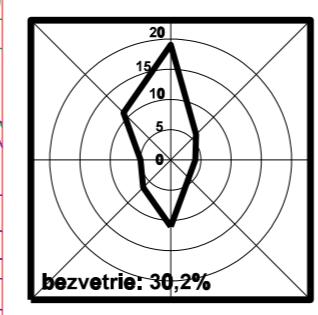
ZaD č.1 2020



- stav návrh/výhľad
- hranica zastavaného územia
 - plochy nízkopodlažnej obytnej zástavby (rodinné domy a chalupy)
 - plochy rekreačných chát
 - ochranné pásma lesa
 - bezpečnostné pásmo VTL plynovodu
 - zrušené (bezpečnostné pásmo plynovodu)

regulačný kód prípustného stavebného využitia plôch

- Bv** územie bývania vidieckeho typu
- BLv** územie bývania laznického typu
- Bch** územie rekreačných chát
- BLch** územie laznické s rekreačnými chatami
- 2+p/...** max. prípustná výška nadzemných podlaží objektu (p - podkrovia objektu)
- .../40%** max. intezita zastavanosti regulovaného územia (koeficient zastavania)



obsah výkresu **Komplexný urbanistický návrh zastavaného územia** mlierka **1:5 000**

názov dokumentácie **ÚZEMNÝ PLÁN MESTA NOVÁ BAŇA (ÚPN-O) ZaD č.1**
 obstarávateľ **Mesto Nová Baňa**

architektonická kancelária **arka**
 SPOLOČNOSŤ s r.o.
 040 01 Košice
 Zvonárska ul. 23
 tel./ fax: 055 729 41 51
 e-mail: arka@stonline.sk

hlavný riešiteľ / autor	ing. arch. Dezider Kovács
hlavný inžinier projektu	ing. arch. Dezider Kovács
zodpovedný projektant	ing. arch. Dezider Kovács
vypracoval	ing. arch. Jakub Marek
kreslil	ing. arch. Jakub Marek
kontroloval	ing. arch. Dezider Kovács
druh projektu	územnoplánovacia dokumentácia
číslo zákazky	formát 3xA4
archívne číslo	dátum december 2020

4c/7