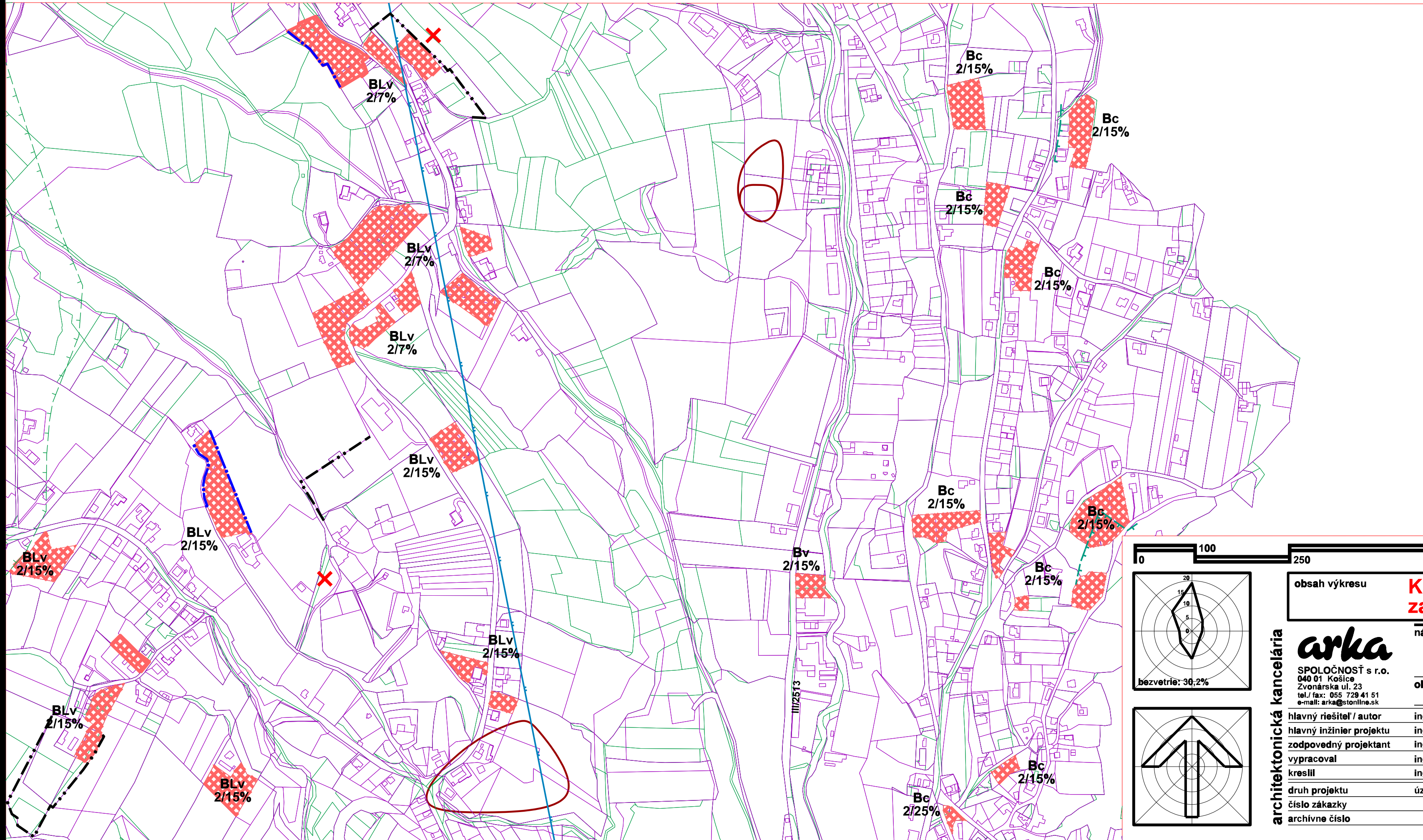


územný plán mesta NOVÁ BAŇA

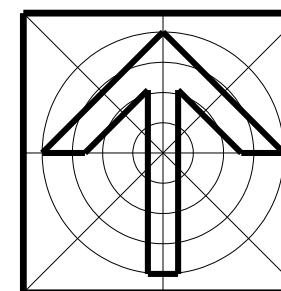
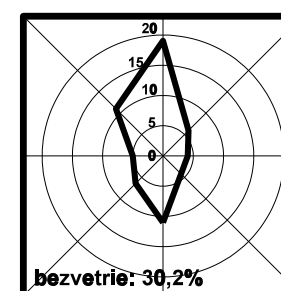
ZaD č.1 2020



stav	návrh/výhľad	
		hranica zastavaného územia
		plochy nízkopodlažnej obytnej zástavby (rodinné domy a chalupy)
		bezpečnostné pásmo VTL plynovodu
		ochranné pásma lesa
		prieskumné územie
		zrušené (prieskumné územie)
		hranica zosuvného územia

regulačný kód prípustného stavebného využitia plôch

Bc	územie čistého bývania mestského typu nízkopodlažné
Bv	územie bývania vidieckeho typu
BLv	územie bývania lazničkeho typu
2+p/...	max. prípustná výška nadzemných podlaží objektu (p - podkrovia objektu)
.../40%	max. intezita zastavanosti regulovaného územia (koeficient zastavania)



obsah výkresu

**Komplexný urbanistický návrh
zastavaného územia**

mierka
1:5 000

architektonická kancelária

arka

SPOLOČNOSŤ s r.o.
040 01 Košice
Zvonárska ul. 23
tel./fax: 055 729 41 51
e-mail: arka@stonline.sk

názov dokumentácie

**ÚZEMNÝ PLÁN MESTA NOVÁ BAŇA
(ÚPN-O) ZaD č.1**

obstarávateľ

Mesto Nová Baňa

hlavný riešiteľ / autor

ing. arch. Dezider Kovács

hlavný inžinier projektu

ing. arch. Dezider Kovács

zodpovedný projektant

ing. arch. Dezider Kovács

vypracoval

ing. arch. Jakub Marek

kreslil

ing. arch. Jakub Marek

kontroloval ing. arch. Dezider Kovács

druh projektu

územnoplánovacia dokumentácia

číslo zákazky

formát 3xA4

archívne číslo

dátum december 2020

4a/3